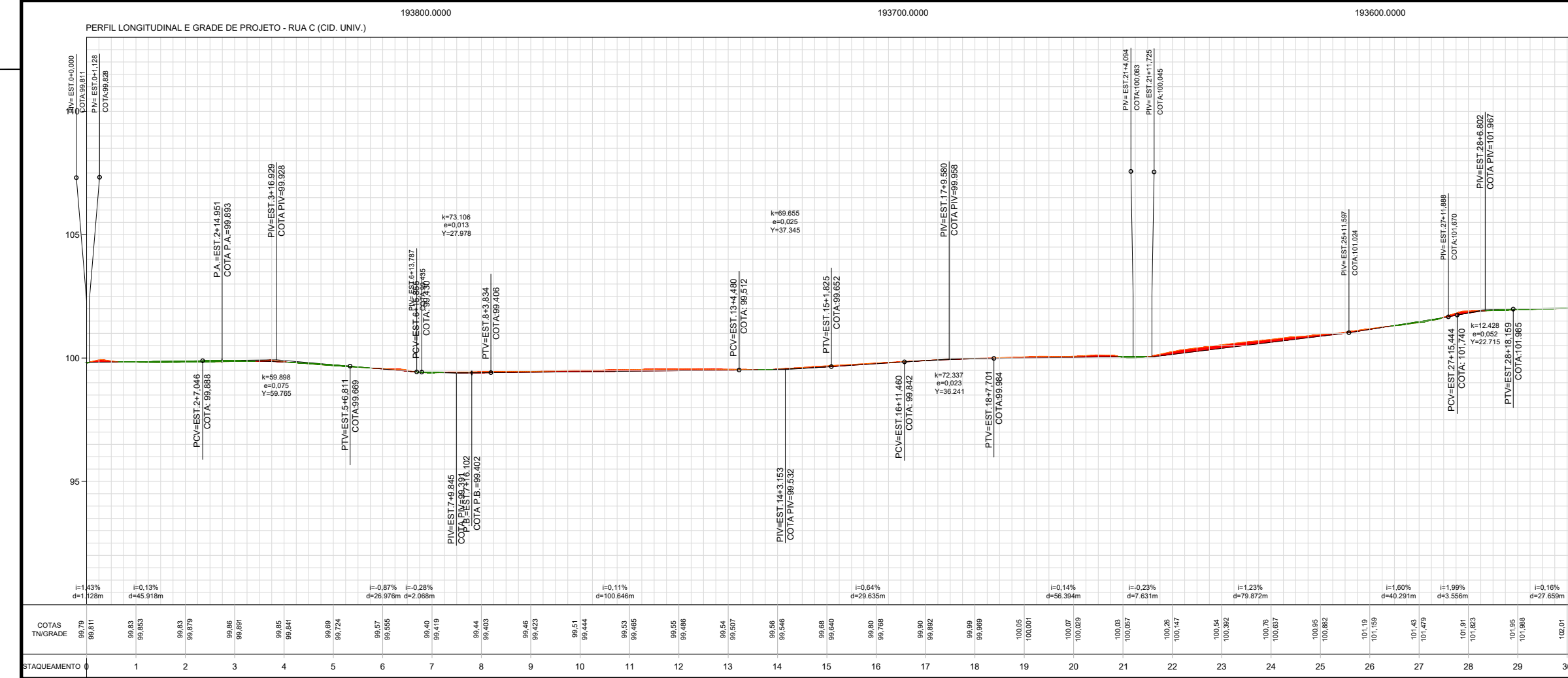


QUADRO RESUMO  
PAVIMENTAÇÃO

Sem escala

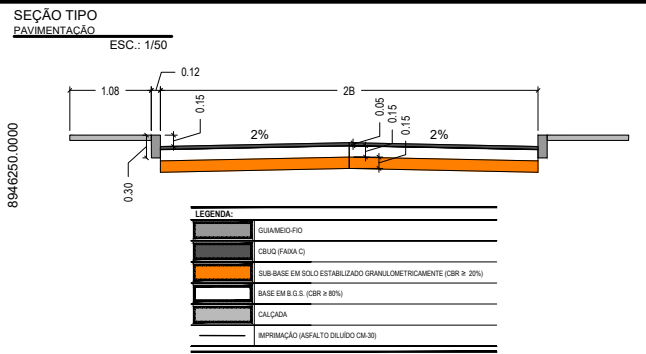
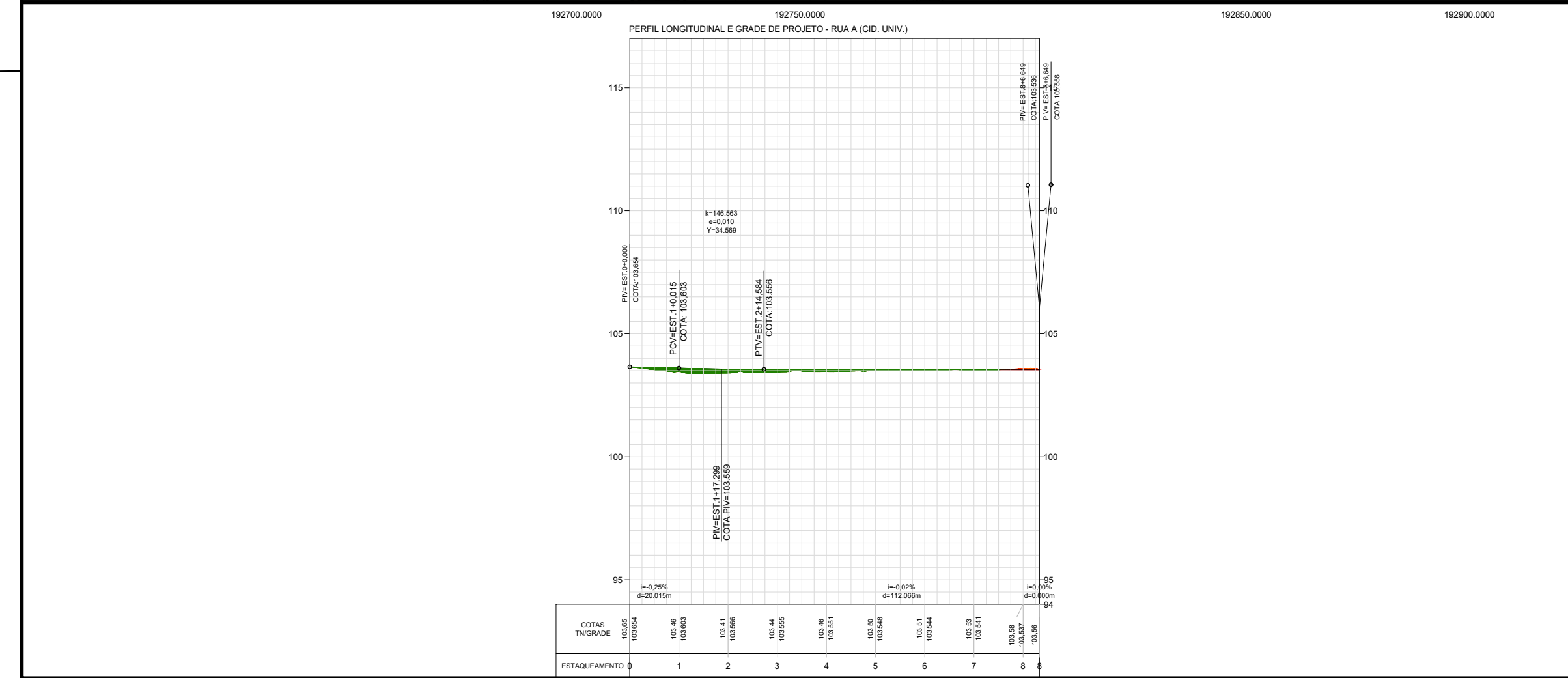
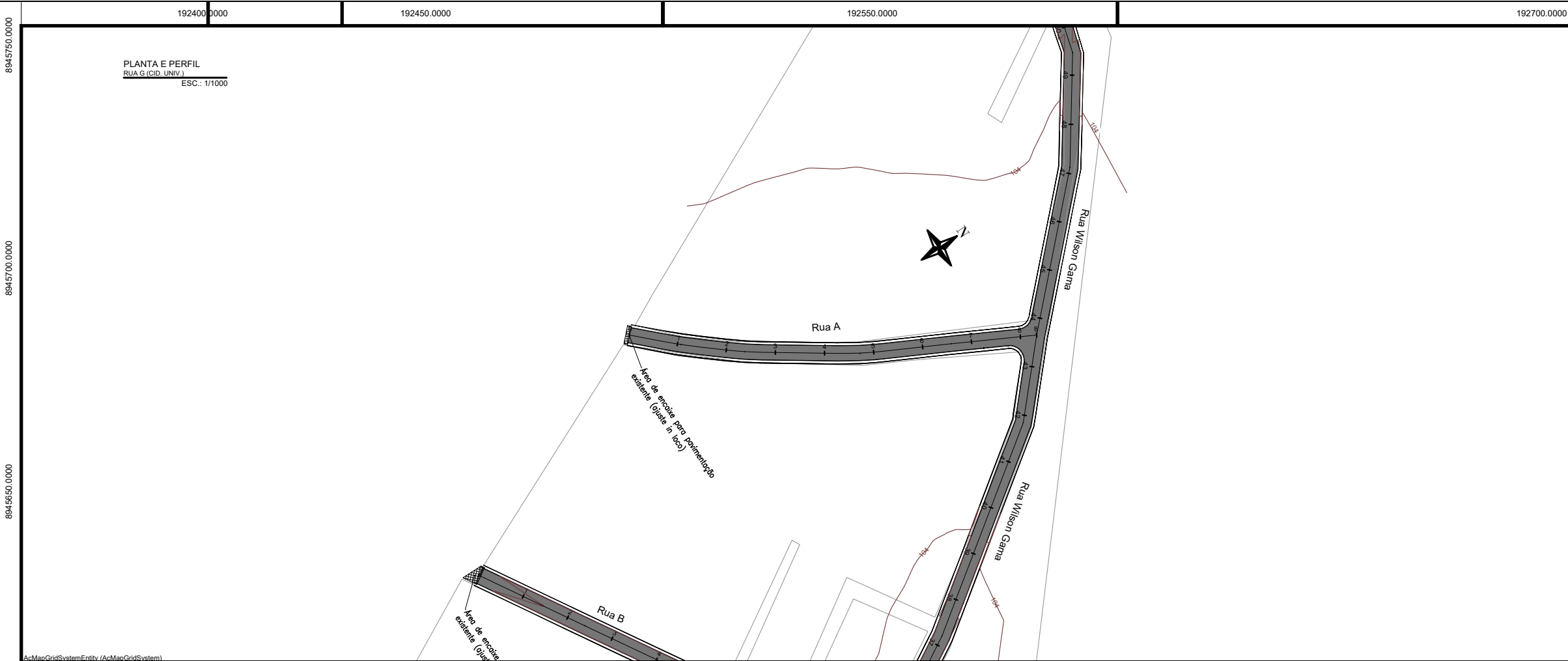
RUA	BAIRRO	EXTENSÃO	ÁREA TOTAL	B
Rua SA	Cidade Universitária	346,03 m	2514,79 m²	3,30 m
Rua G	Cidade Universitária	1055,84 m	12724,63 m²	4,80 m
Rua Radalista Nascimento Sousa	Cidade Universitária	1135,67 m	10040,29 m²	4,80 m
Rua Fortaleza	Cidade Universitária	1060,14 m	14487,26 m²	4,80 m
Rua Wilson Gama	Cidade Universitária	1106,89 m	8234,43 m²	3,30 m
Rua D	Cidade Universitária	649,85 m	8995,05 m²	4,80 m
Rua C	Cidade Universitária	1603,81 m	17256,17 m²	4,80 m
Rua A	Cidade Universitária	166,69 m	1275,63 m²	3,05 m
Rua B	Cidade Universitária	179,54 m	1477,48 m²	3,30 m
Rua E	Cidade Universitária	1423,77 m	17144,66 m²	4,80 m
Avenida Elza Morenatti	Cidade Universitária	886,19 m	12465,94 m²	4,80 m
Rua da Rua Nova	Cidade Universitária	547,99 m	3876,83 m²	3,30 m
Rua São Benedito	Cidade Universitária	499,15 m	4986,72 m²	4,80 m
Avenida Salvador Veríssimo	Cidade Universitária	888,71 m	11746,49 m²	4,80 m











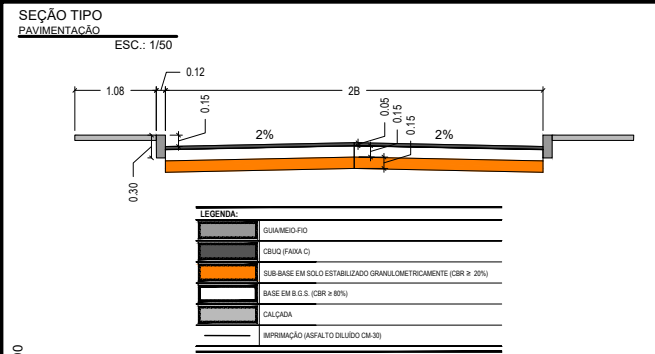
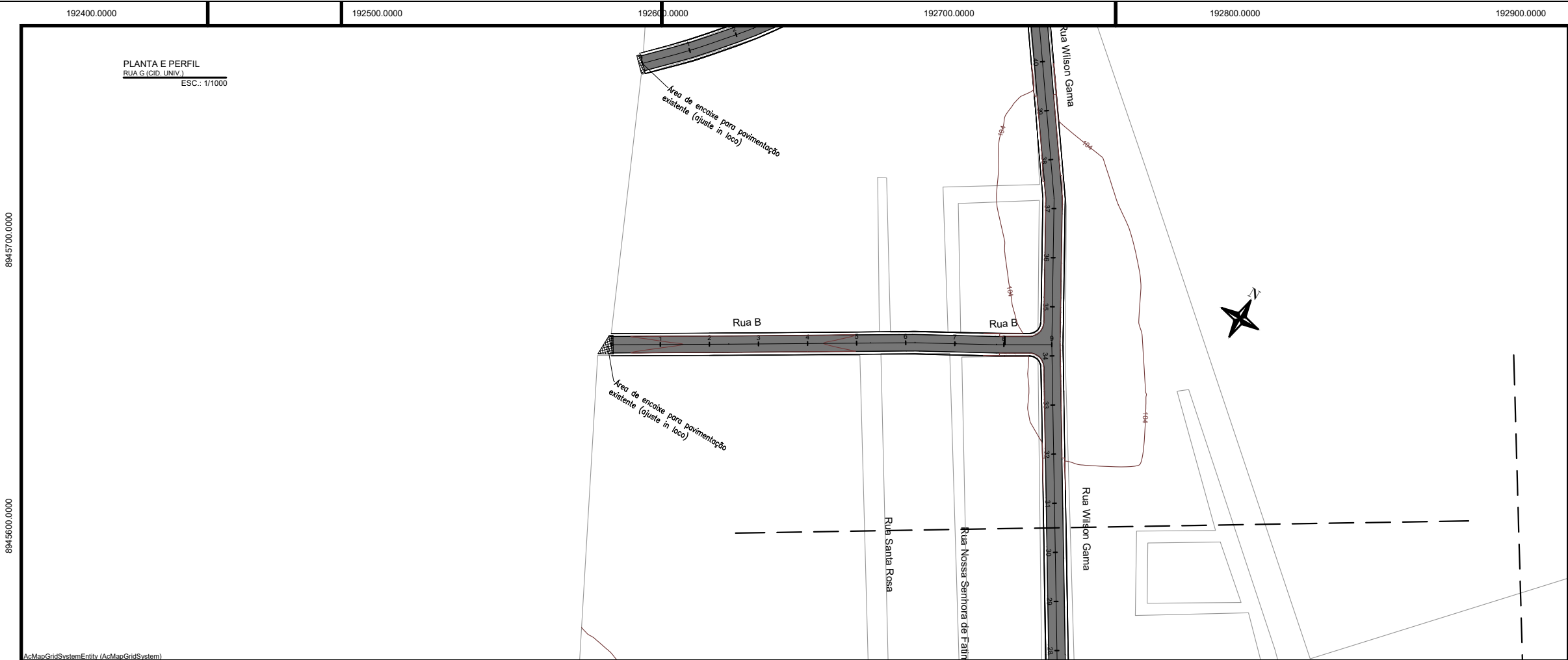


QUADRO RESUMO  
PAVIMENTAÇÃO  
Sem escala

RUA	BAIRRO	EXTENSÃO	ÁREA TOTAL	B
Rua SA	Cidade Universitária	346.03 m	2514.79 m²	3.30 m
Rua G	Cidade Universitária	1055.84 m	12724.63 m²	4.80 m
Rua Radalista Nascimento Sussano	Cidade Universitária	1135.67 m	10040.29 m²	4.80 m
Rua Fortaleza	Cidade Universitária	1060.14 m	14487.26 m²	4.80 m
Rua Wilson Gama	Cidade Universitária	1106.89 m	8234.43 m²	3.30 m
Rua D	Cidade Universitária	649.85 m	8995.05 m²	4.80 m
Rua C	Cidade Universitária	1603.81 m	17256.17 m²	4.80 m
Rua A	Cidade Universitária	166.69 m	1275.63 m²	3.05 m
Rua B	Cidade Universitária	179.54 m	1477.48 m²	3.30 m
Rua E	Cidade Universitária	1423.77 m	17144.66 m²	4.80 m
Avenida Elza Morenatti	Cidade Universitária	886.19 m	12465.94 m²	4.80 m
Rua Ia Rua Nova	Cidade Universitária	547.99 m	3876.83 m²	3.30 m
Rua São Benedito	Cidade Universitária	499.15 m	4986.72 m²	4.80 m
Avenida Salvador Veríssimo	Cidade Universitária	888.71 m	11746.49 m²	4.80 m

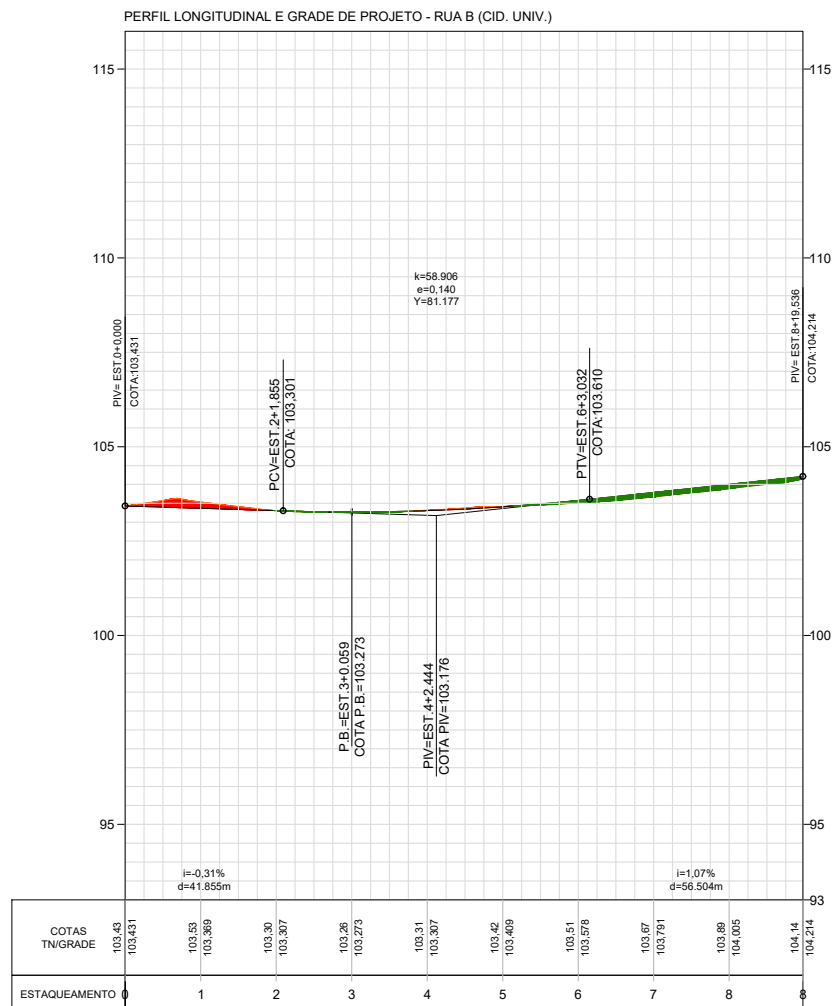


Victor Leonardo Acioli Barros  
Engenheiro Civil  
CREA Reg. N° 0210384751



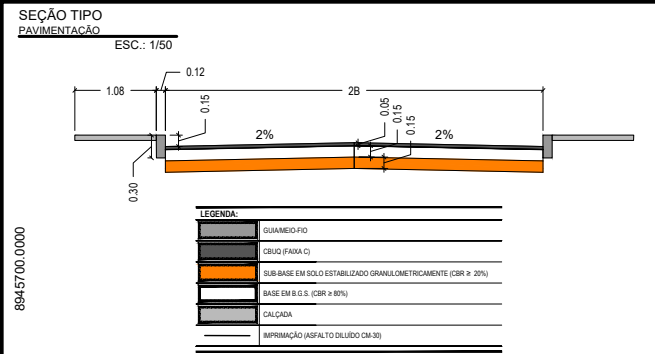
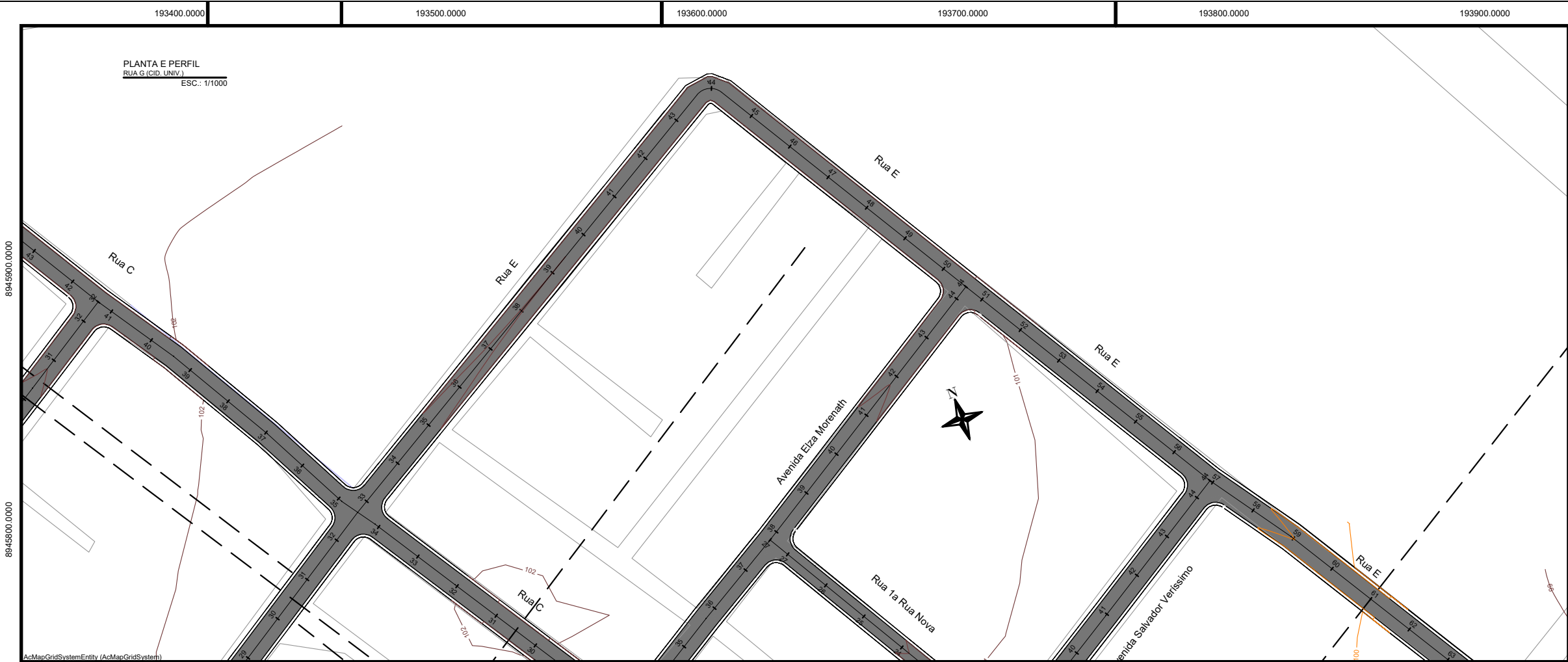
QUADRO RESUMO  
PAVIMENTAÇÃO  
Sem escala

RUA	BAIRRO	EXTENSÃO	ÁREA TOTAL	B
Rua SA	Cidade Universitária	346.03 m	2514.79 m²	3.30 m
Rua G	Cidade Universitária	1055.84 m	12724.63 m²	4.80 m
Rua Radalista Nascimento Sussano	Cidade Universitária	1135.67 m	10040.29 m²	4.80 m
Rua Fortaleza	Cidade Universitária	1060.14 m	14487.26 m²	4.80 m
Rua Wilson Gama	Cidade Universitária	1106.89 m	8234.43 m²	3.30 m
Rua D	Cidade Universitária	649.85 m	8995.05 m²	4.80 m
Rua C	Cidade Universitária	1603.81 m	17256.17 m²	4.80 m
Rua A	Cidade Universitária	166.69 m	1275.63 m²	3.05 m
Rua B	Cidade Universitária	179.54 m	1477.48 m²	3.30 m
Rua E	Cidade Universitária	1423.77 m	17144.66 m²	4.80 m
Avenida Elza Morenatti	Cidade Universitária	886.19 m	12465.94 m²	4.80 m
Rua da Rua Nova	Cidade Universitária	547.99 m	3876.83 m²	3.30 m
Rua São Benedito	Cidade Universitária	499.15 m	4986.72 m²	4.80 m
Avenida Salvador Veríssimo	Cidade Universitária	888.71 m	11746.49 m²	4.80 m






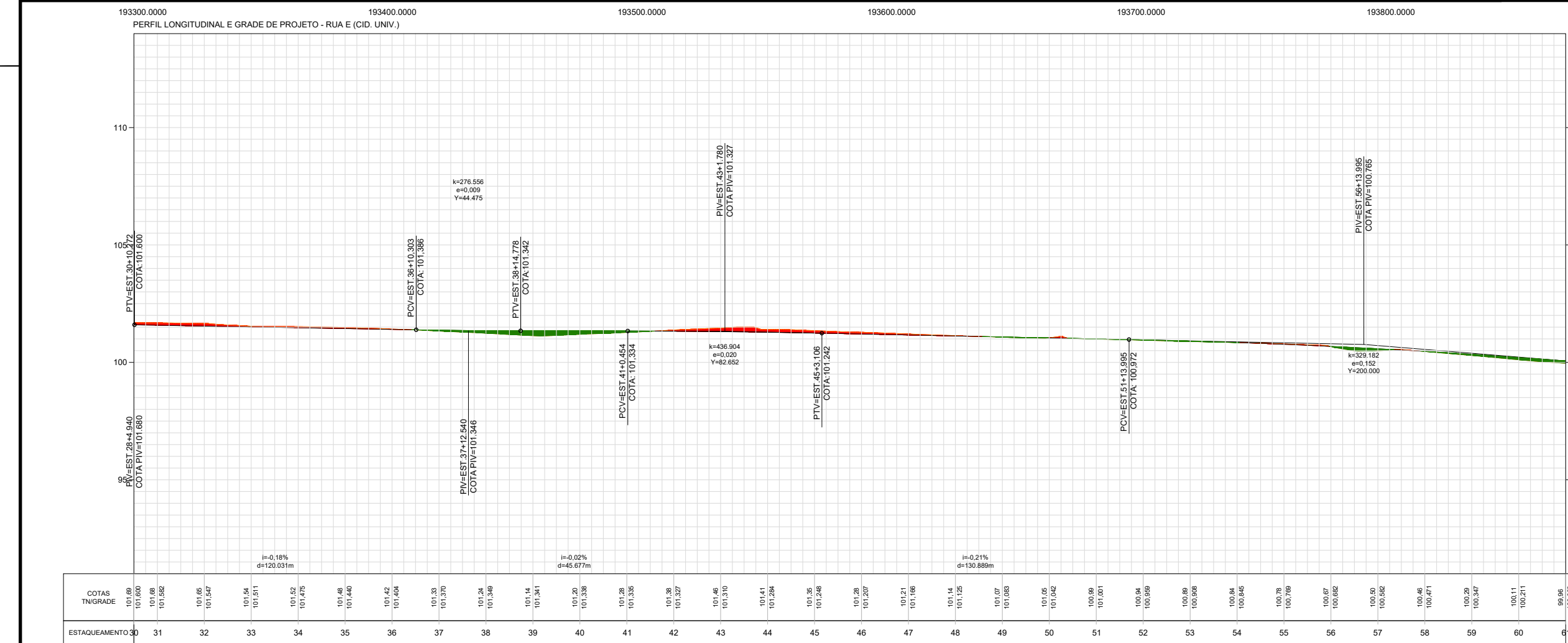




QUADRO RESUMO  
PAVIMENTAÇÃO

Sem escala

RUA	BAIRRO	EXTENSÃO	ÁREA TOTAL	B
Rua SA	Cidade Universitária	346,03 m	2514,79 m²	3,30 m
Rua G	Cidade Universitária	1055,84 m	12724,63 m²	4,80 m
Rua Radalisto Nascimento Sussano	Cidade Universitária	1135,67 m	10040,29 m²	4,80 m
Rua Fortaleza	Cidade Universitária	1060,14 m	14487,26 m²	4,80 m
Rua Wilson Gama	Cidade Universitária	1106,89 m	8234,43 m²	3,30 m
Rua D	Cidade Universitária	649,85 m	8995,05 m²	4,80 m
Rua C	Cidade Universitária	1603,81 m	17256,17 m²	4,80 m
Rua A	Cidade Universitária	166,69 m	1275,63 m²	3,05 m
Rua B	Cidade Universitária	179,54 m	1477,48 m²	3,30 m
Rua E	Cidade Universitária	1423,77 m	17144,66 m²	4,80 m
Avenida Elza Morenath	Cidade Universitária	886,19 m	12465,94 m²	4,80 m
Rua 1a Rua Nova	Cidade Universitária	547,99 m	3876,83 m²	3,30 m
Rua São Benedito	Cidade Universitária	499,15 m	4986,72 m²	4,80 m
Avenida Salvador Veríssimo	Cidade Universitária	888,71 m	11746,49 m²	4,80 m



Victor Leonardo Acioli Barros  
Engenheiro Civil  
CREA Reg. Nac. Nº 0210384751

FUTURE  
ENGENHARIA PARA ALÉM DA TÉCNICA

SECRETARIA MUNICIPAL DE INFRAESTRUTURA - SEMINFRA

VIAS LOCAIS PROJETADAS  
LOCALIZAÇÃO: BAIRRO CIDADE UNIVERSITÁRIA, MACEIÓ/AL

GEOMETRICO  
RUA G - PLANTA E PERFIL

JULHO / 2022

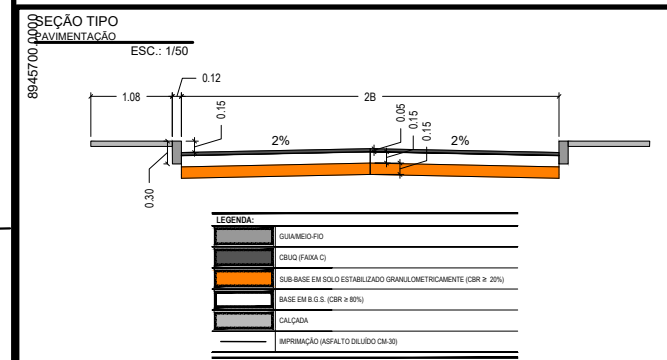
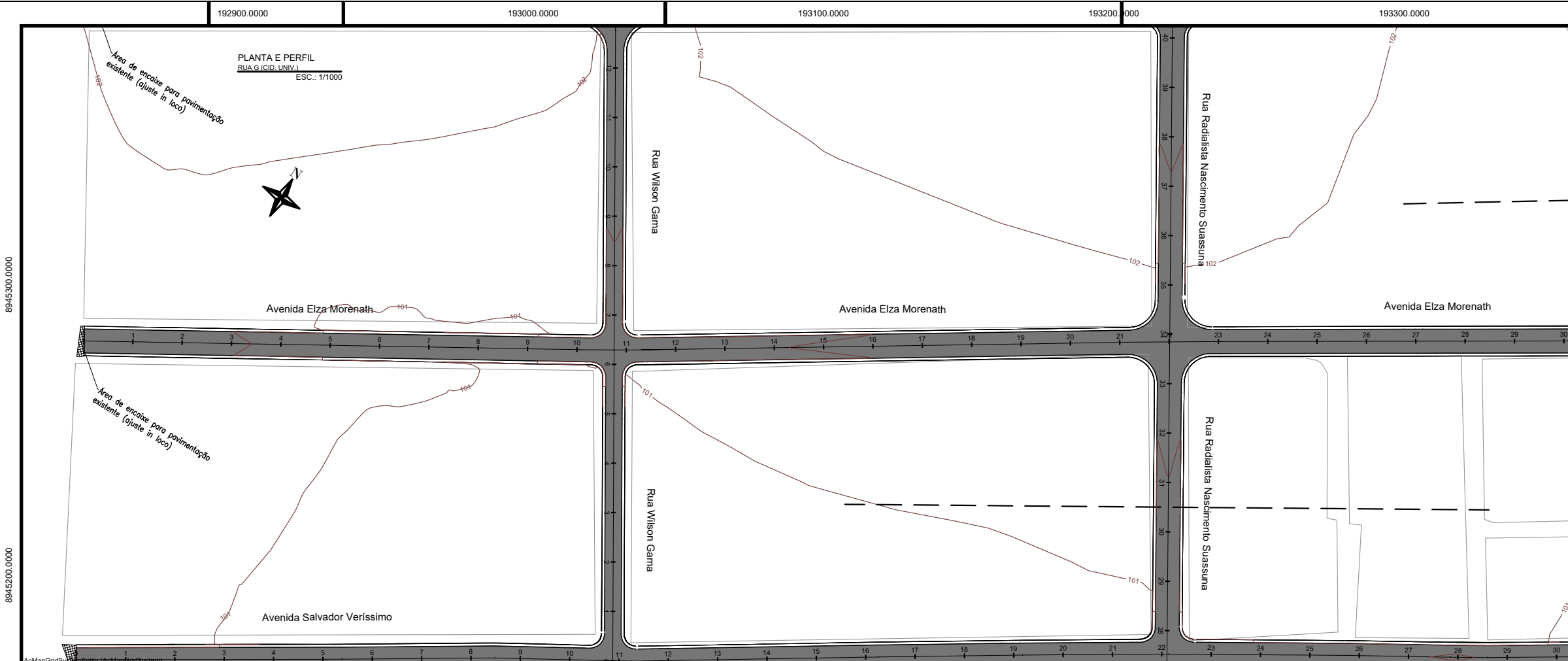
H-1:1000

FOLHA 18/25





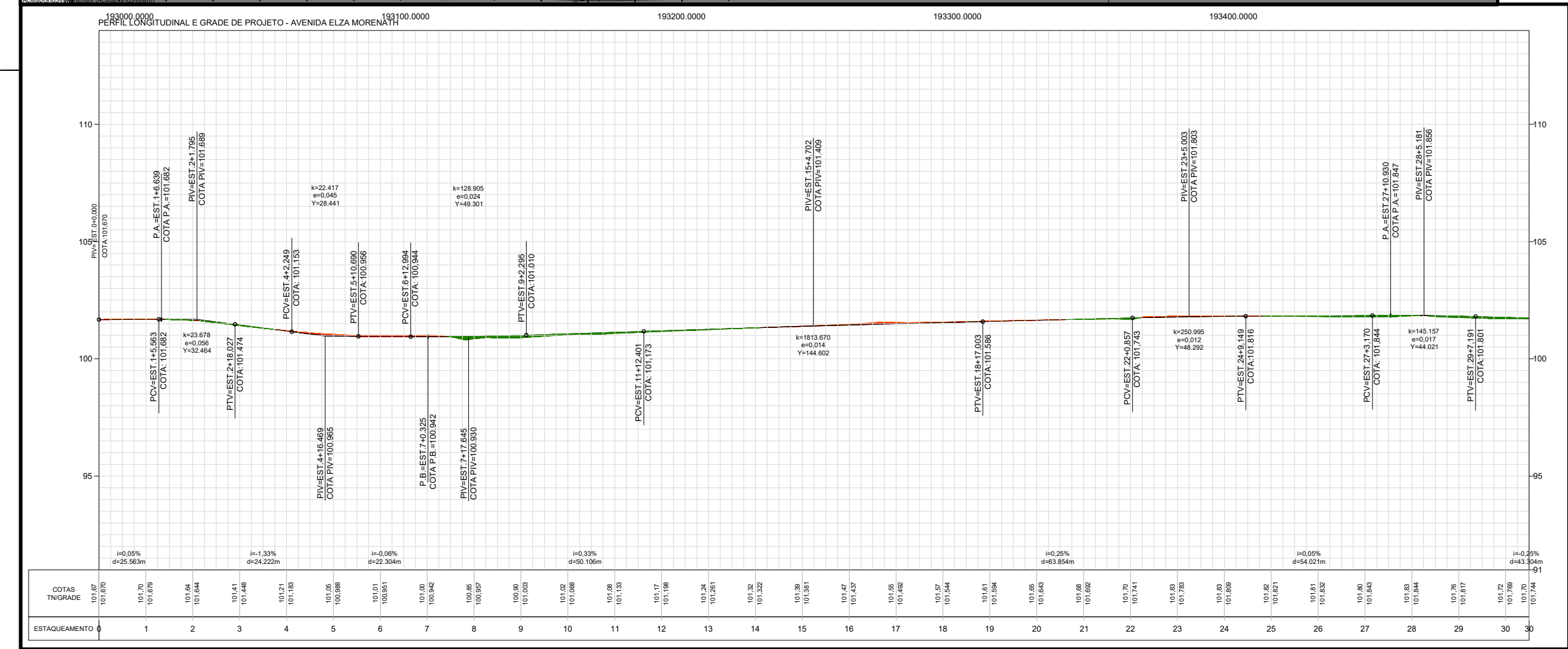




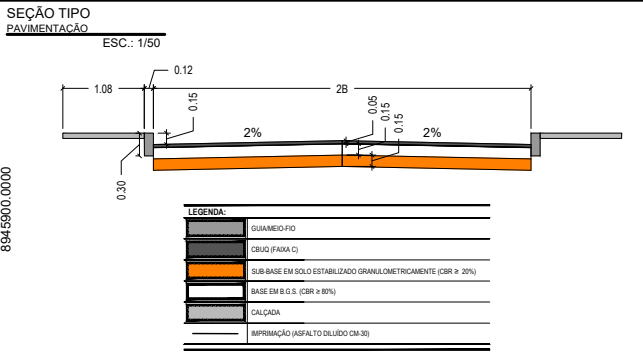
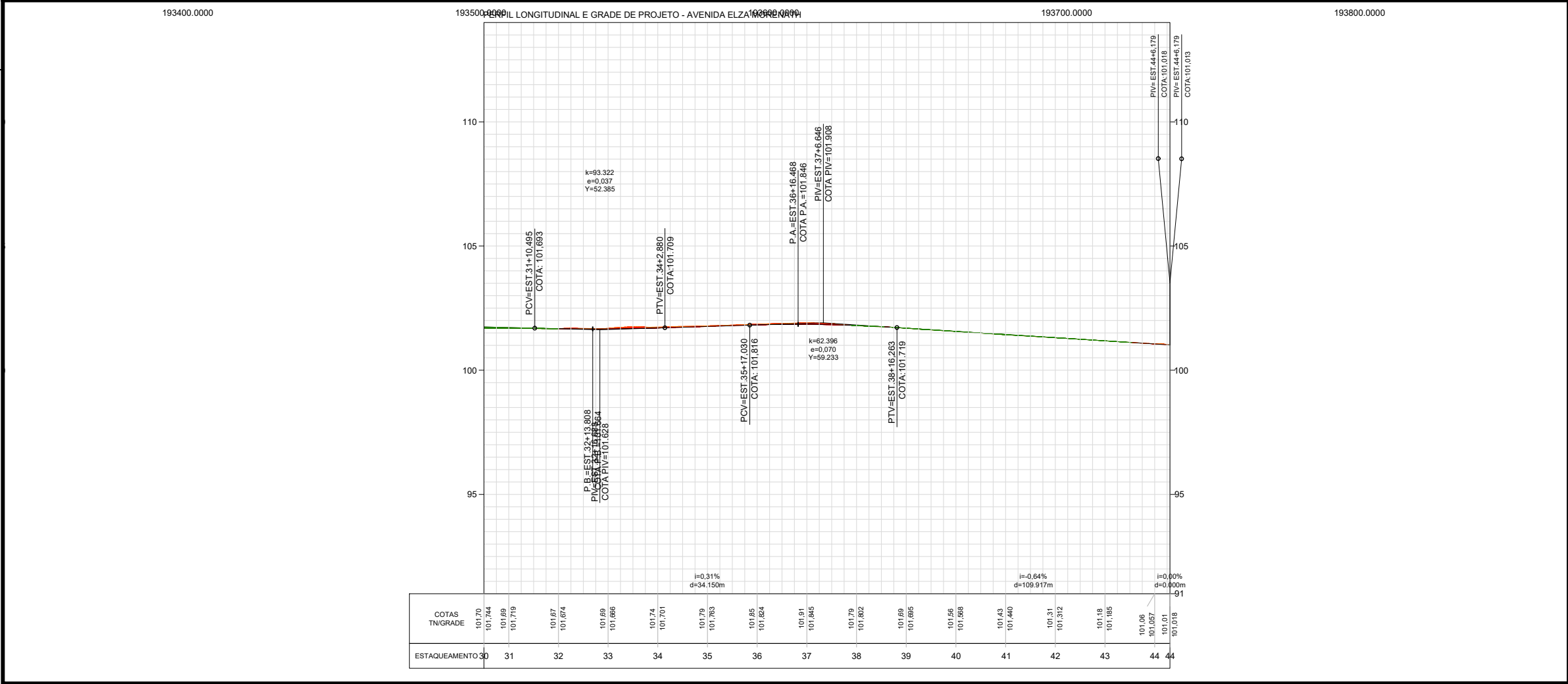
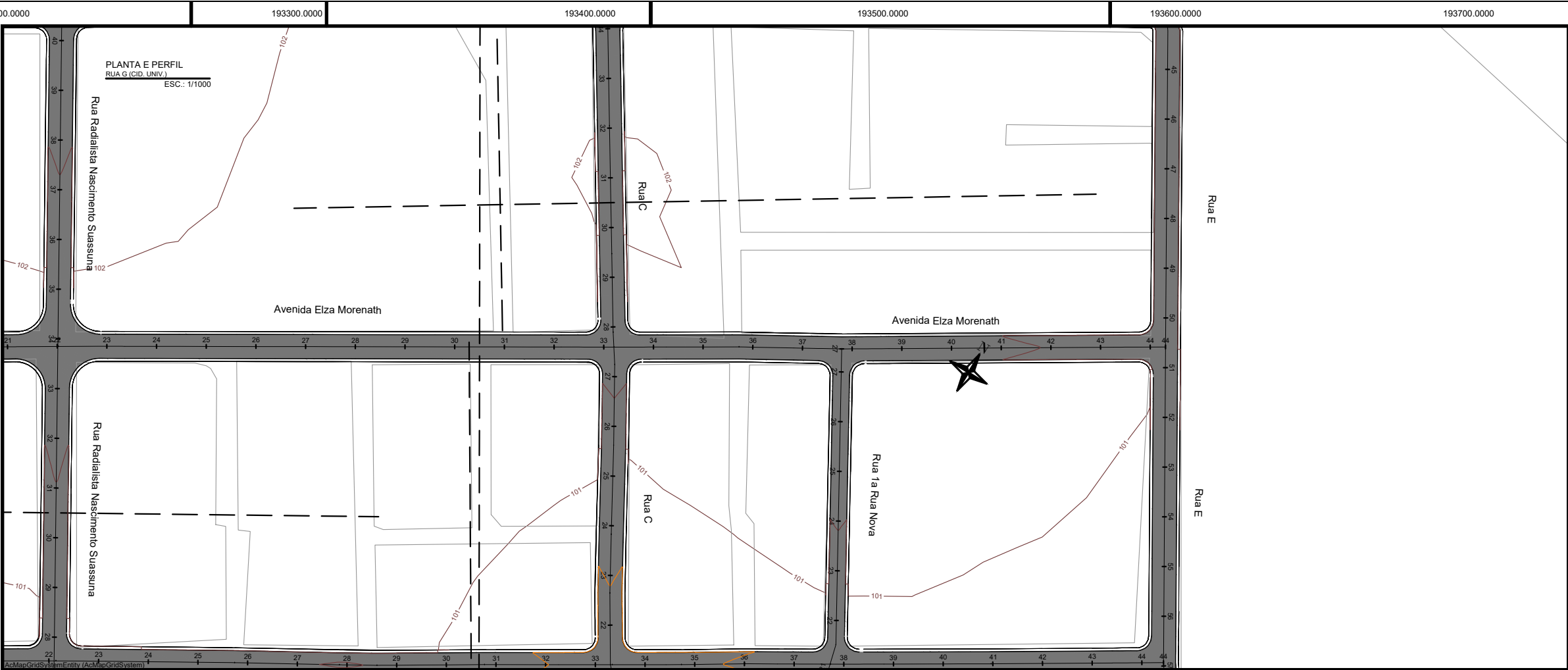
QUADRO RESUMO  
PAVIMENTAÇÃO

Sem escala

RUA	BAIRRO	EXTENSÃO	ÁREA TOTAL	B
Rua SA	Cidade Universitária	346,03 m	2514,79 m²	3,30 m
Rua G	Cidade Universitária	1055,84 m	12724,63 m²	4,80 m
Rua Radalissa Nascimento Suassuna	Cidade Universitária	1135,67 m	10040,29 m²	4,80 m
Rua Fortaleza	Cidade Universitária	1060,14 m	14487,26 m²	4,80 m
Rua Wilson Gama	Cidade Universitária	1106,89 m	8234,43 m²	3,30 m
Rua D	Cidade Universitária	649,85 m	8995,05 m²	4,80 m
Rua C	Cidade Universitária	1603,81 m	17256,17 m²	4,80 m
Rua A	Cidade Universitária	166,69 m	1275,63 m²	3,05 m
Rua B	Cidade Universitária	179,54 m	1477,48 m²	3,30 m
Rua E	Cidade Universitária	1423,77 m	17144,66 m²	4,80 m
Avenida Elza Morenath	Cidade Universitária	886,19 m	12465,94 m²	4,80 m
Rua da Rua Nova	Cidade Universitária	547,99 m	3876,83 m²	3,30 m
Rua São Benedito	Cidade Universitária	499,15 m	4986,72 m²	4,80 m
Avenida Salvador Veríssimo	Cidade Universitária	888,71 m	11746,49 m²	4,80 m





Victor Leonardo Acioli Barros  
Engenheiro Civil  
CREA Reg. Nac. Nº 0210384751



QUADRO RESUMO PAVIMENTAÇÃO Sem escala

RUA	BAIRRO	EXTENSÃO	ÁREA TOTAL	B
Rua SA	Cidade Universitária	346.03 m	2514.79 m²	3.30 m
Rua G	Cidade Universitária	1055.84 m	12724.63 m²	4.80 m
Rua Radalista Nascimento Suassuna	Cidade Universitária	1135.67 m	10040.29 m²	4.80 m
Rua Fortaleza	Cidade Universitária	1060.14 m	14487.26 m²	4.80 m
Rua Wilson Gama	Cidade Universitária	1106.89 m	8234.43 m²	3.30 m
Rua D	Cidade Universitária	649.85 m	8995.05 m²	4.80 m
Rua C	Cidade Universitária	1603.81 m	17256.17 m²	4.80 m
Rua A	Cidade Universitária	166.69 m	1275.63 m²	3.05 m
Rua B	Cidade Universitária	179.54 m	1477.48 m²	3.30 m
Rua E	Cidade Universitária	1423.77 m	17144.66 m²	4.80 m
Avenida Elza Morenath	Cidade Universitária	886.19 m	12465.94 m²	4.80 m
Rua 1a Rua Nova	Cidade Universitária	547.99 m	3876.83 m²	3.30 m
Rua São Benedito	Cidade Universitária	499.15 m	4986.72 m²	4.80 m
Avenida Salvador Veríssimo	Cidade Universitária	888.71 m	11746.49 m²	4.80 m



Victor Leonardo Acioli Barros  
Engenheiro Civil  
CREA Reg. N.º 0210384751

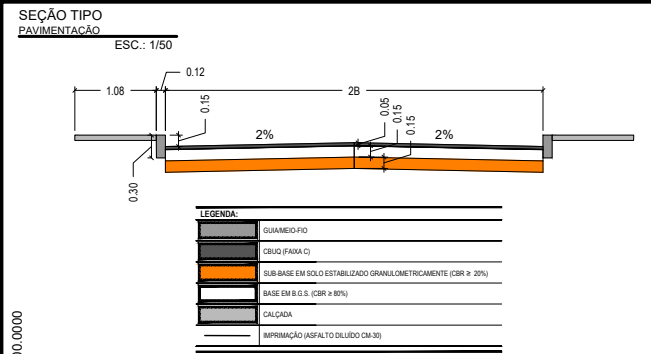
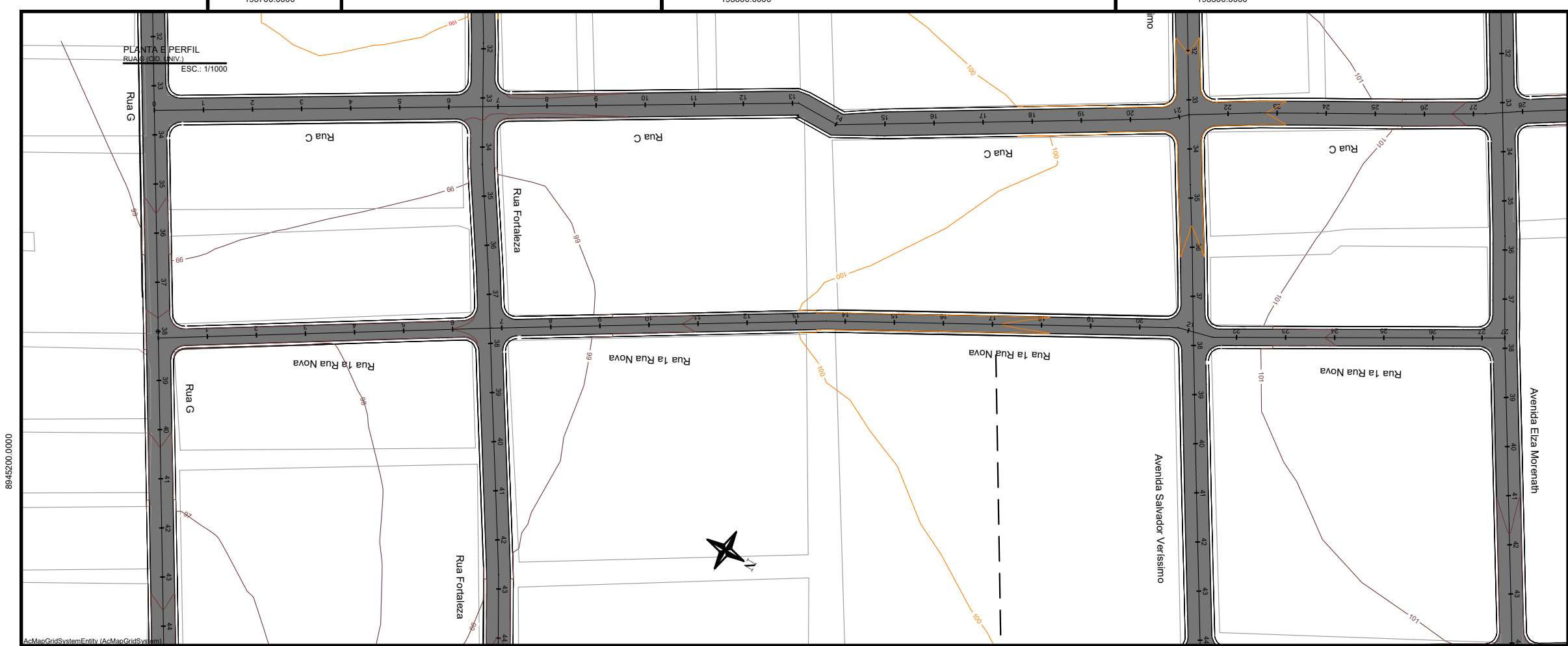


SECRETARIA MUNICIPAL DE INFRAESTRUTURA - SEMINFRA  
VIAS LOCAIS PROJETADAS  
LOCALIZAÇÃO: BAIRRO CIDADE UNIVERSITÁRIA, MACEIÓ/AL

GEOMETRICO		
AVENIDA ELZA MORENATH - PLANTA E PERFIL		
JULHO / 2022	H-1:1000	FOLHA 21/25




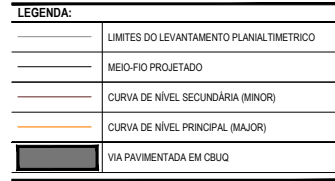
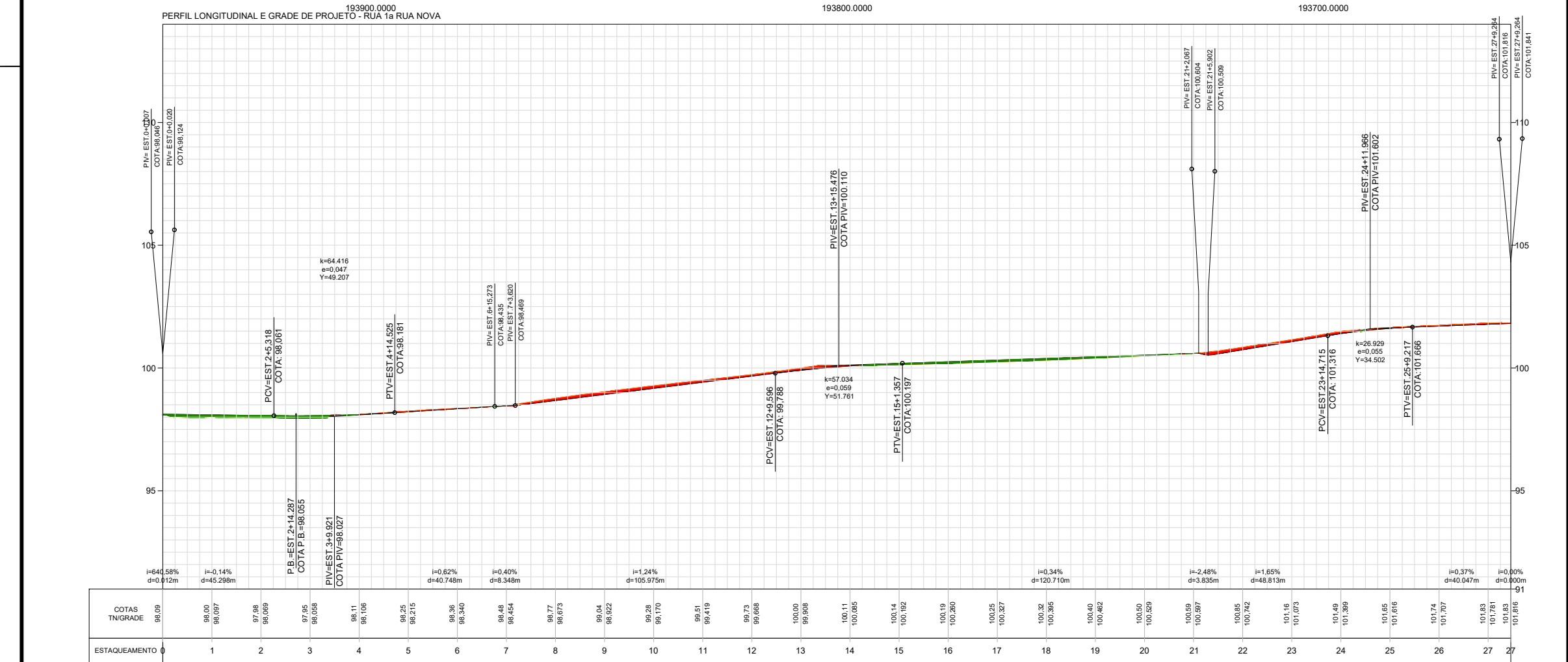




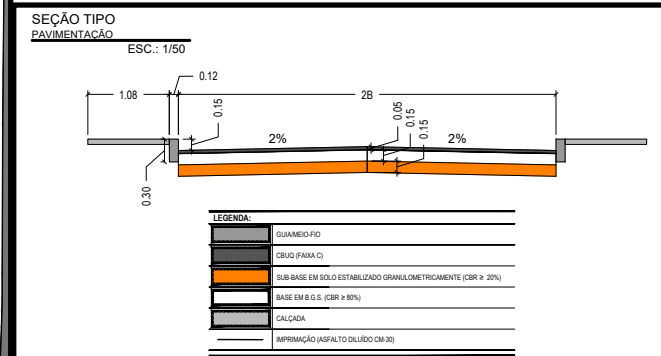
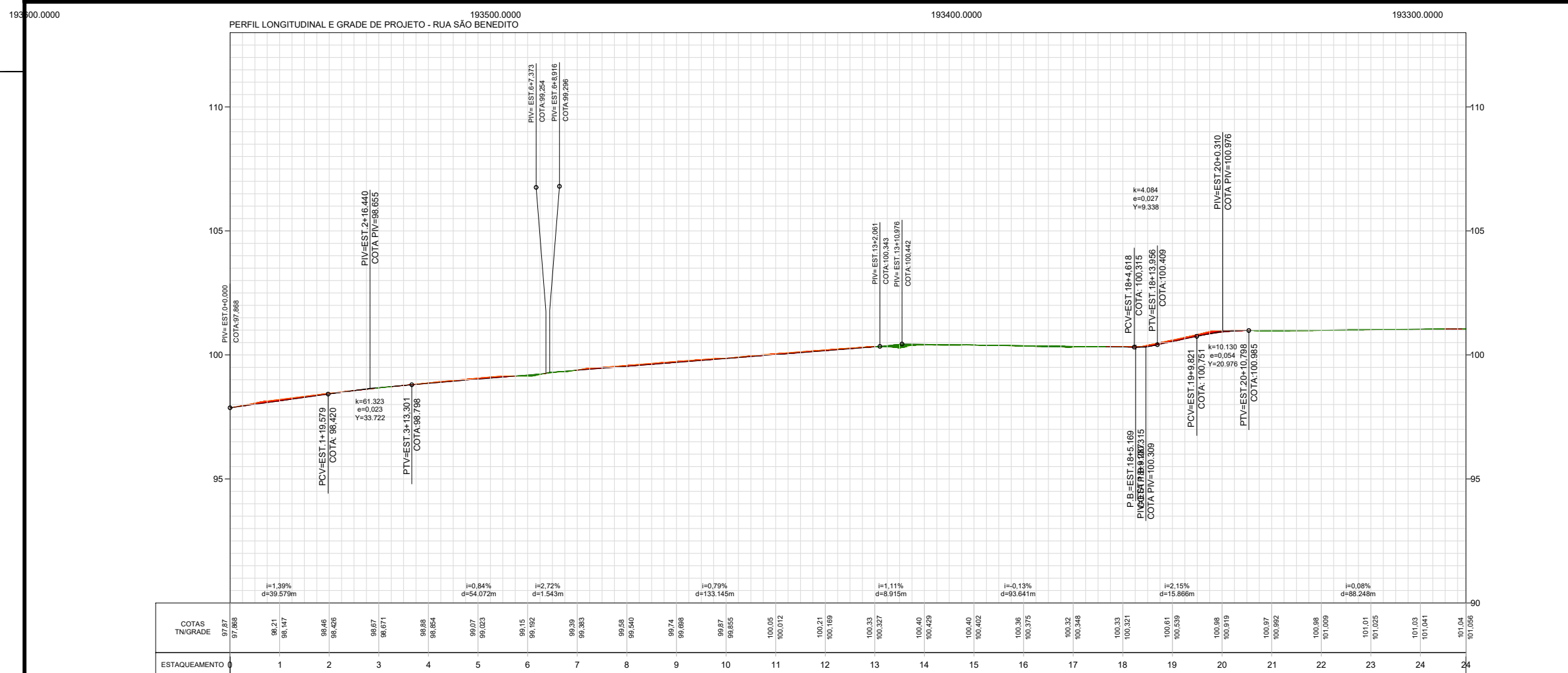
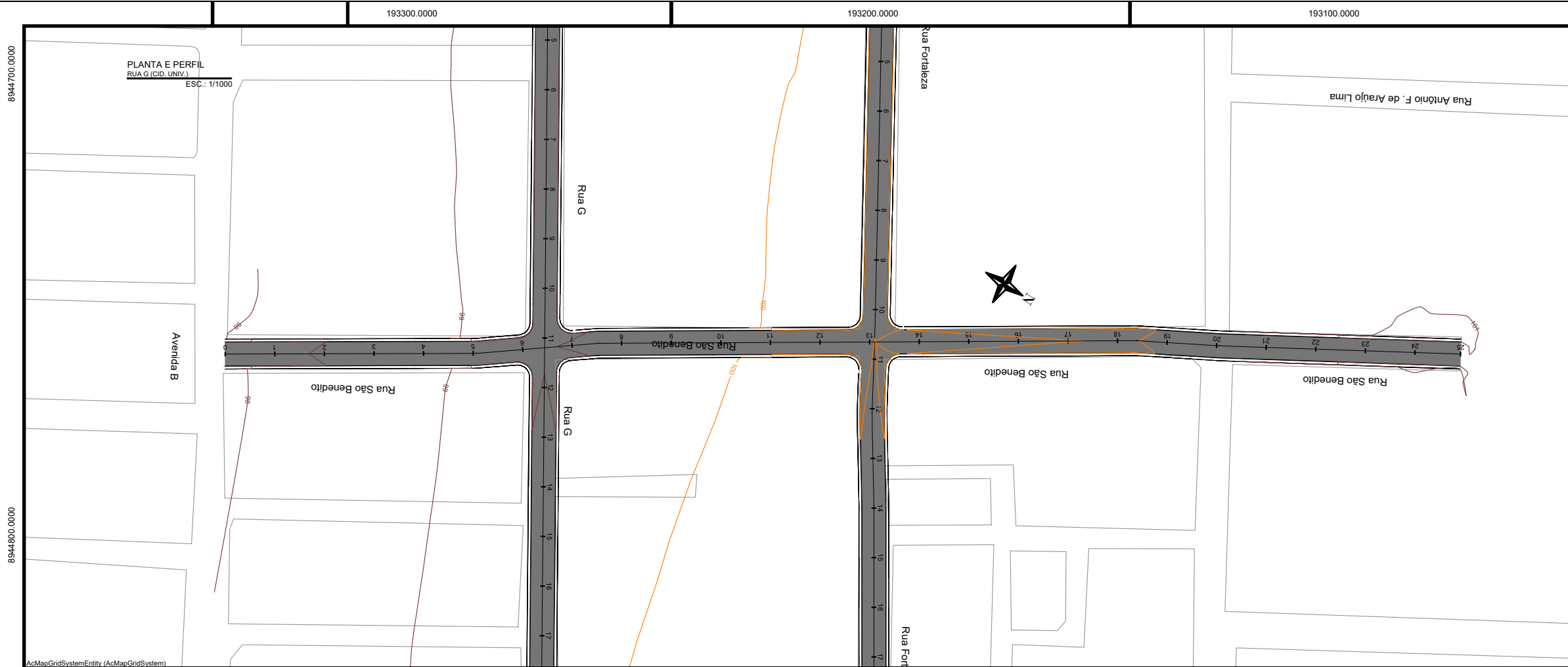
QUADRO RESUMO  
PAVIMENTAÇÃO

Sem escala



RUA	BAIRRO	EXTENSÃO	ÁREA TOTAL	B
Rua SA	Cidade Universitária	346,03 m	2514,79 m²	3,30 m
Rua G	Cidade Universitária	1055,84 m	12724,63 m²	4,80 m
Rua Radalista Nascimento Sousa	Cidade Universitária	1135,67 m	10040,29 m²	4,80 m
Rua Fortaleza	Cidade Universitária	1060,14 m	14487,26 m²	4,80 m
Rua Wilson Gama	Cidade Universitária	1106,89 m	8234,43 m²	3,30 m
Rua D	Cidade Universitária	649,85 m	8995,05 m²	4,80 m
Rua C	Cidade Universitária	1603,81 m	17256,17 m²	4,80 m
Rua A	Cidade Universitária	166,69 m	1275,63 m²	3,05 m
Rua B	Cidade Universitária	179,54 m	1477,48 m²	3,30 m
Rua E	Cidade Universitária	1423,77 m	17144,66 m²	4,80 m
Avenida Elza Morenatti	Cidade Universitária	886,19 m	12465,94 m²	4,80 m
Rua 1a Rua Nova	Cidade Universitária	547,99 m	3876,83 m²	3,30 m
Rua São Benedito	Cidade Universitária	499,15 m	4986,72 m²	4,80 m
Avenida Salvador Veríssimo	Cidade Universitária	888,71 m	11746,49 m²	4,80 m



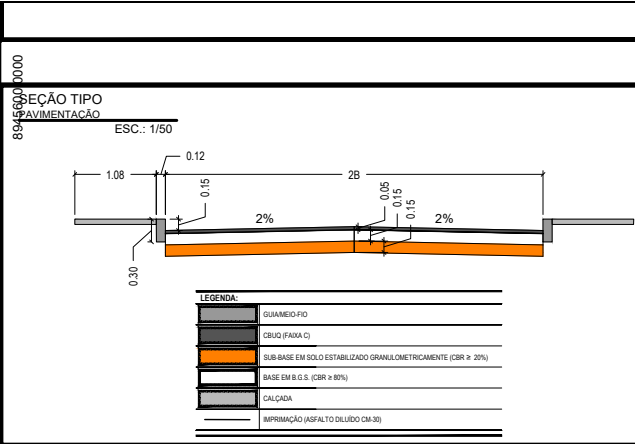
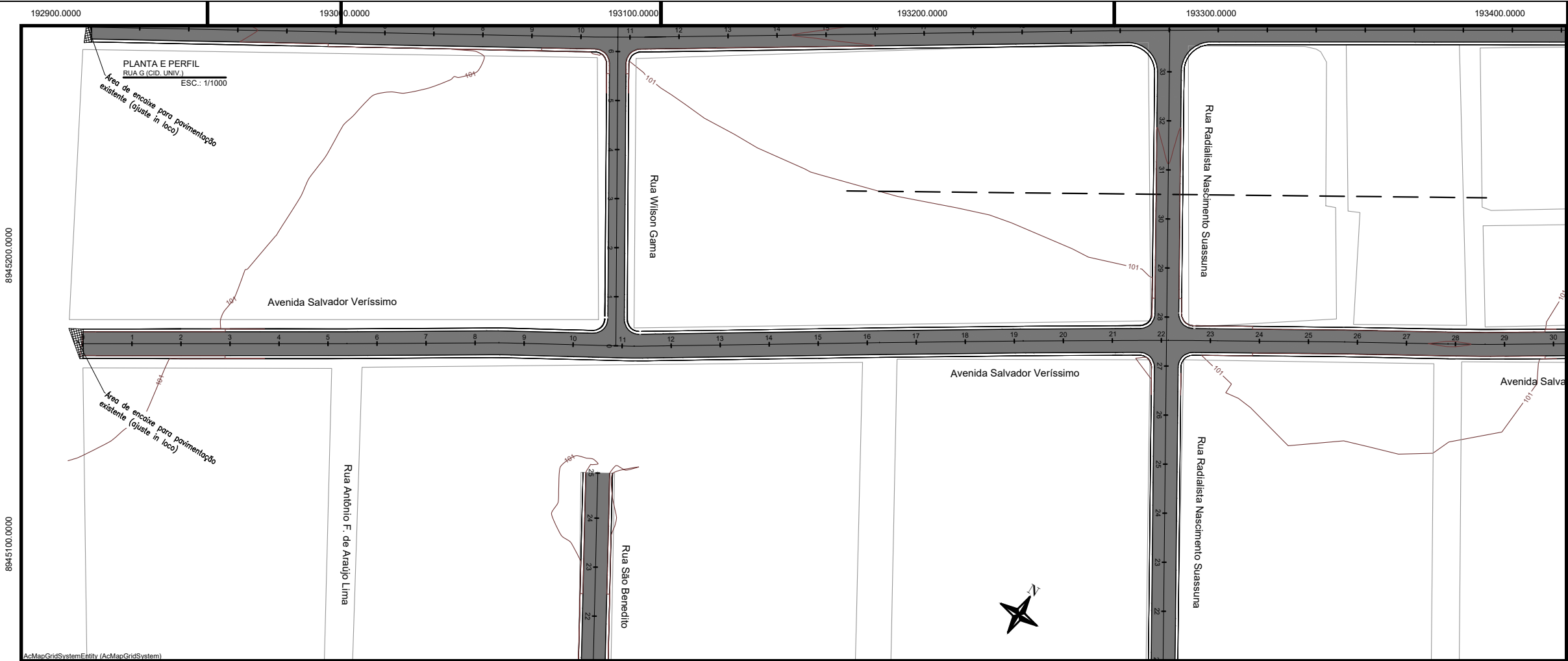
Victor Leonardo Acioli Barros  
Engenheiro Civil  
CREA Reg. N.º 0210384751



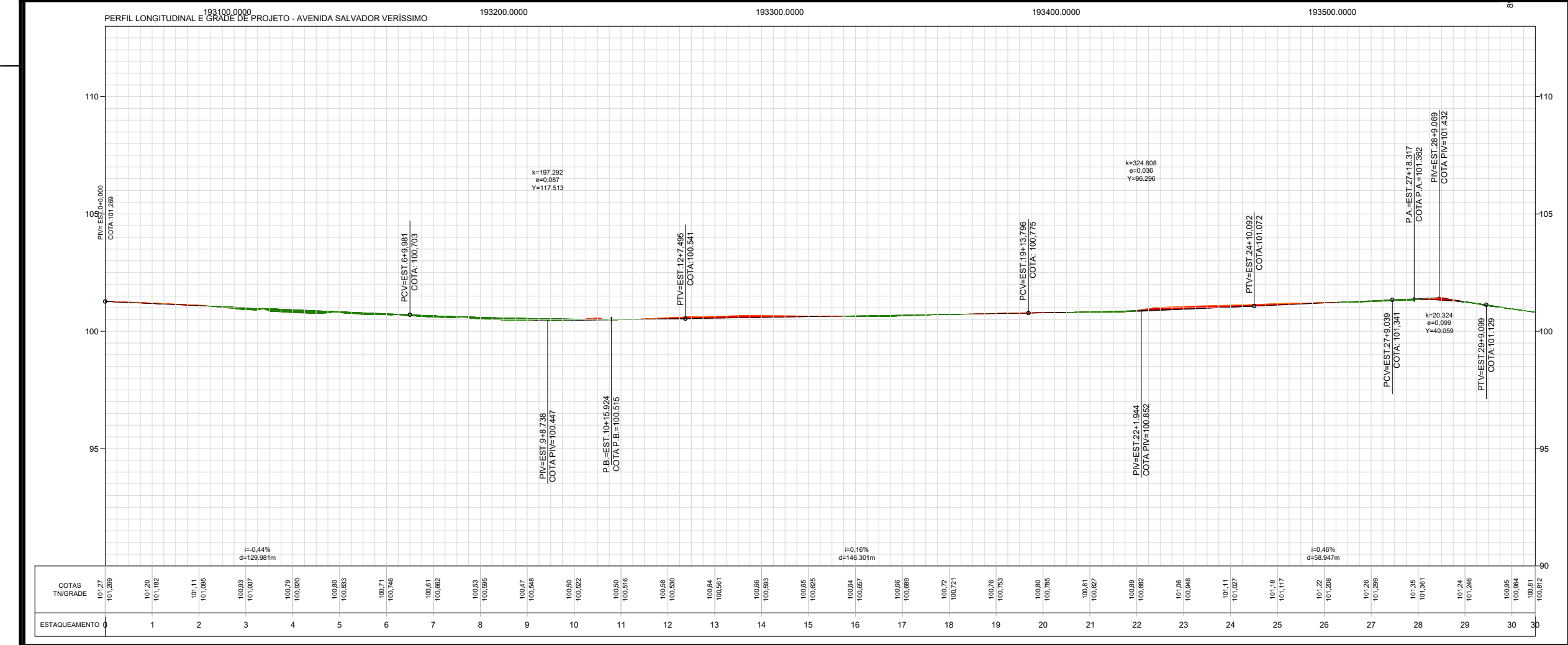
QUADRO RESUMO PAVIMENTAÇÃO				
Sem escala				
RUA	BAIRRO	EXTENSÃO	ÁREA TOTAL	B
Rua SA	Cidade Universitária	346,03 m	2514,79 m <sup>2</sup>	3,30 m
Rua G	Cidade Universitária	1055,84 m	12724,63 m <sup>2</sup>	4,80 m
Rua Radulista Nascimento Suasva	Cidade Universitária	1135,67 m	10040,29 m <sup>2</sup>	4,80 m
Rua Fortaleza	Cidade Universitária	1050,14 m	14487,26 m <sup>2</sup>	4,80 m
Rua Wilson Gama	Cidade Universitária	1106,89 m	8234,43 m <sup>2</sup>	3,30 m
Rua D	Cidade Universitária	649,85 m	8995,05 m <sup>2</sup>	4,80 m
Rua C	Cidade Universitária	1603,81 m	17256,17 m <sup>2</sup>	4,80 m
Rua A	Cidade Universitária	166,69 m	1275,63 m <sup>2</sup>	3,05 m
Rua B	Cidade Universitária	179,54 m	1477,48 m <sup>2</sup>	3,30 m
Rua E	Cidade Universitária	1423,77 m	17144,66 m <sup>2</sup>	4,80 m
Avenida Elza Morenath	Cidade Universitária	886,19 m	12465,94 m <sup>2</sup>	4,80 m
Rua Ia Rua Nova	Cidade Universitária	547,99 m	3876,83 m <sup>2</sup>	3,30 m
Rua São Benedito	Cidade Universitária	499,15 m	4986,72 m <sup>2</sup>	4,80 m
Avenida Salvador Verissimo	Cidade Universitária	888,71 m	11746,49 m <sup>2</sup>	4,80 m



*Victor Leonardo Acioli Barros*  
Victor Leonardo Acioli Barros  
Engenheiro Civil  
CREA Reg. Nac. Nº 0210384751



QUADRO RESUMO PAVIMENTAÇÃO				
Sem escala				
RUA	BAIRRO	EXTENSÃO	ÁREA TOTAL	B
Rua SA	Cidade Universitária	346,03 m	2514,79 m²	3,30 m
Rua G	Cidade Universitária	1055,84 m	12724,63 m²	4,80 m
Rua Radialista Nascimento Suassuna	Cidade Universitária	1135,67 m	10040,29 m²	4,80 m
Rua Fortaleza	Cidade Universitária	1060,14 m	14487,26 m²	4,80 m
Rua Wilson Gama	Cidade Universitária	1106,89 m	8234,43 m²	3,30 m
Rua D	Cidade Universitária	649,85 m	8995,05 m²	4,80 m
Rua C	Cidade Universitária	1603,81 m	17256,17 m²	4,80 m
Rua A	Cidade Universitária	166,69 m	1275,63 m²	3,05 m
Rua B	Cidade Universitária	179,54 m	1477,48 m²	3,30 m
Rua E	Cidade Universitária	1423,77 m	17144,66 m²	4,80 m
Avenida Elza Morenatti	Cidade Universitária	886,19 m	12465,94 m²	4,80 m
Rua la Rua Nova	Cidade Universitária	547,99 m	3876,83 m²	3,30 m
Rua São Benedito	Cidade Universitária	499,15 m	4986,72 m²	4,80 m
Avenida Salvador Veríssimo	Cidade Universitária	888,71 m	11746,49 m²	4,80 m



LEGENDA:	
—	LIMITES DO LEVANTAMENTO PLANALTIMETRICO
—	MEIO-FIO PROJETADO
—	CURVA DE NÍVEL SECUNDÁRIA (MINOR)
—	CURVA DE NÍVEL PRINCIPAL (MAJOR)
■	VIA PAVIMENTADA EM CBUQ

LEGENDA:	
—	GRADE DE PROJETO
—	PROJEÇÃO DA SUPERFÍCIE DO TERRENO NATURAL
—	TANGENTE
■	PROJEÇÃO DE REGIÕES SUJEITAS A ATERRO
■	PROJEÇÃO DE REGIÕES SUJEITAS A CORTE

Victor Leonardo Aciole Barros  
Victor Leonardo Aciole Barros  
Engenheiro Civil  
CREA Reg. Nac. Nº 0210384751

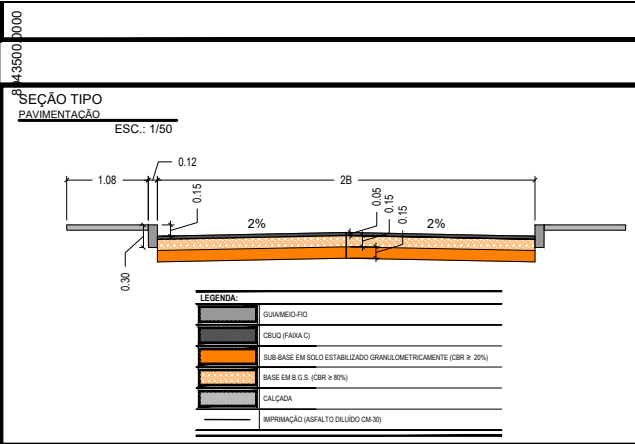
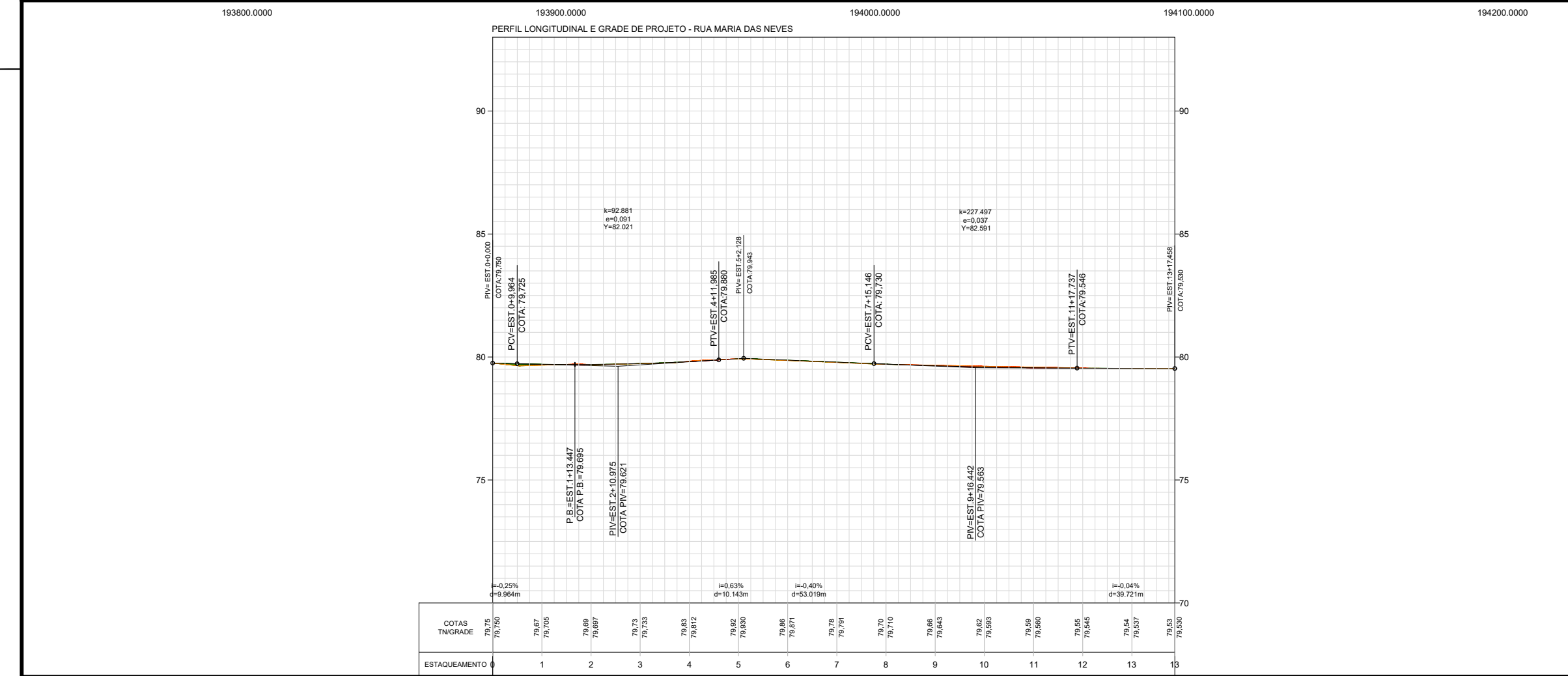
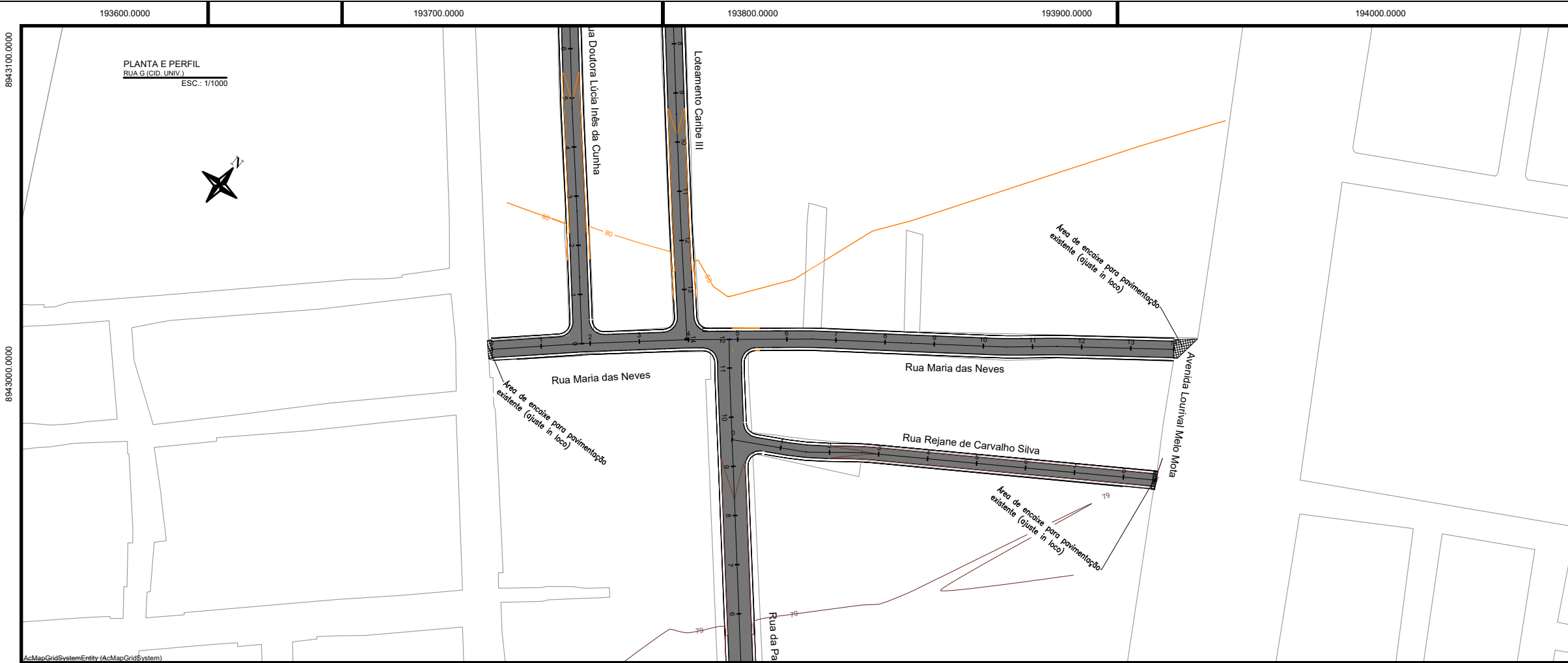














QUADRO RESUMO  
PAVIMENTAÇÃO

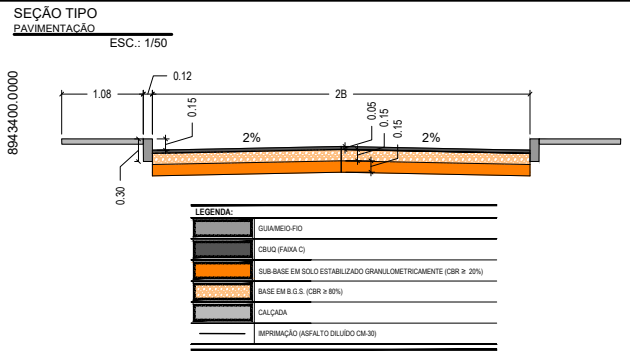
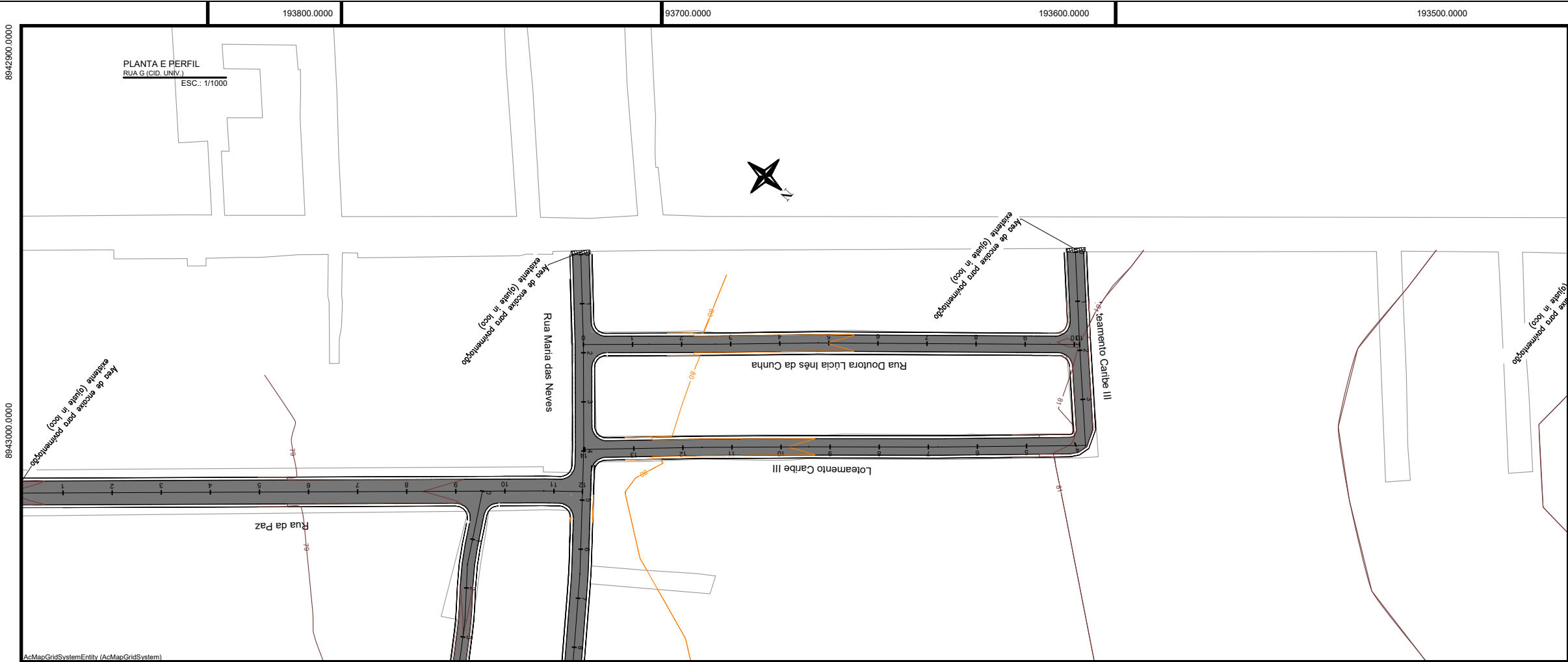
Sem escala

RUA	BAIRRO	EXTENSÃO	ÁREA TOTAL	B
Rua da Paz	Santos Dumont	231,62 m	2707,91 m²	4,80 m
Rua Maria das Neves	Santos Dumont	173,08 m	3026,36 m²	3,30 m
Rua Dr. Lúcia Inês da Cunha	Santos Dumont	277,46 m	1500,38 m²	3,30 m
Rua Rejane de Carvalho Silva	Santos Dumont	283,28 m	1132,94 m²	2,50 m
Rua Loteamento Caribe III	Santos Dumont	197,51 m	2549,95 m²	3,30 m
Rua do Loteamento São Luis	Santos Dumont	352,40 m	3371,17 m²	3,30 m
Rua C (Loteamento São Luis)	Santos Dumont	256,76 m	2548,91 m²	3,30 m
Rua D (Loteamento São Luis)	Santos Dumont	245,85 m	2697,11 m²	3,30 m
Rua J (Loteamento São Luis)	Santos Dumont	43,90 m	15,36 m²	3,30 m
Travessa do Loteamento São Luis	Santos Dumont	44,27 m	227,22 m²	3,30 m
Rua Jaqueline Severo	Santos Dumont	508,32 m	5129,39 m²	3,80 m
Rua Everton Esteves	Santos Dumont	497,87 m	4972,61 m²	3,80 m
Rua do Loteamento Betel	Santos Dumont	459,55 m	4426,77 m²	3,05 m
Rua C (Loteamento Betel)	Santos Dumont	365,44 m	2575,42 m²	3,05 m
Rua D (Loteamento Betel)	Santos Dumont	191,43 m	1331,15 m²	3,05 m
Rua E (Loteamento Betel)	Santos Dumont	193,14 m	1476,68 m²	3,05 m
Rua F (Loteamento Betel)	Santos Dumont	139,94 m	1162,32 m²	3,05 m
Rua I (Loteamento Betel)	Santos Dumont	51,06 m	102,34 m²	3,05 m



Victor Leonardo Acioli Barros  
Engenheiro Civil  
CREA Reg. Nac. Nº 0210384751

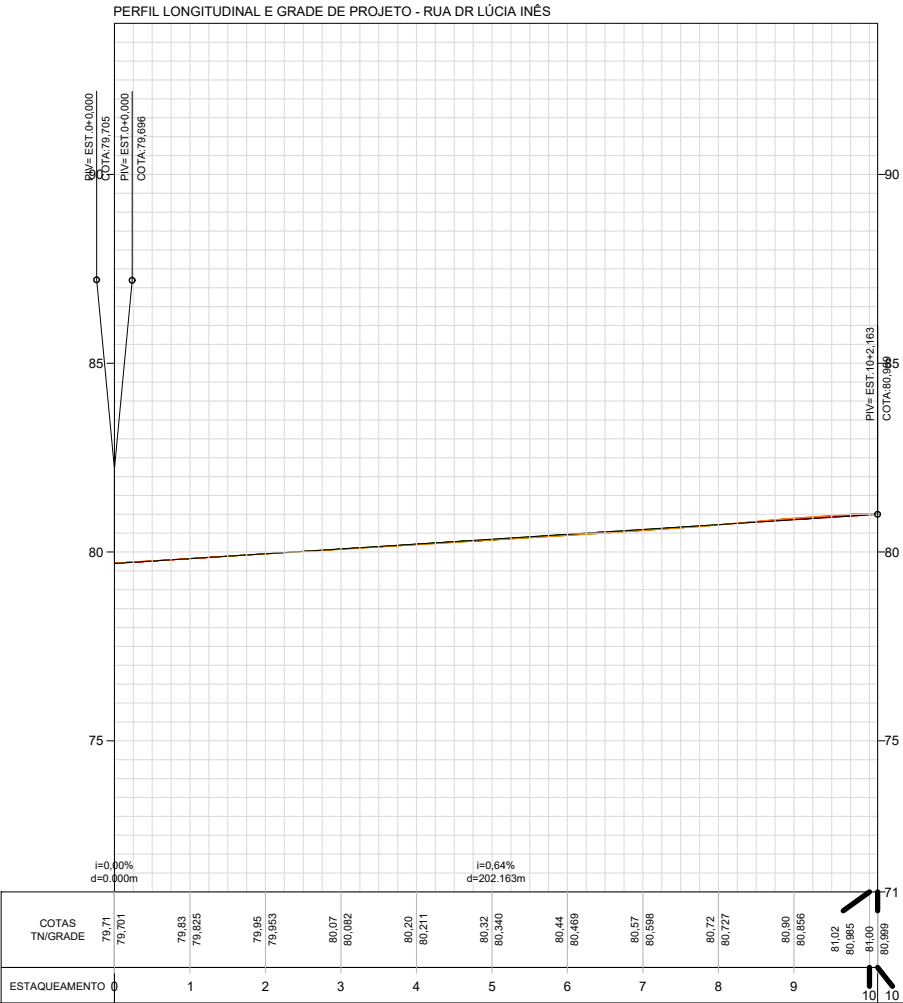




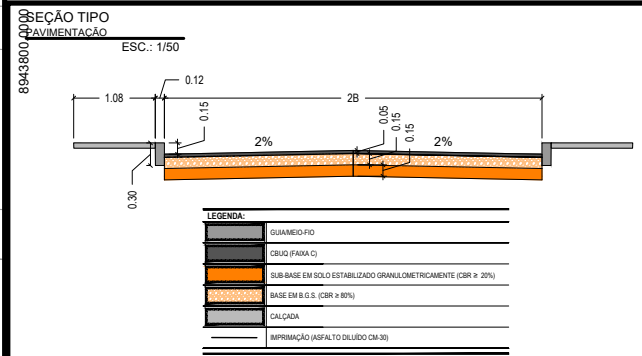
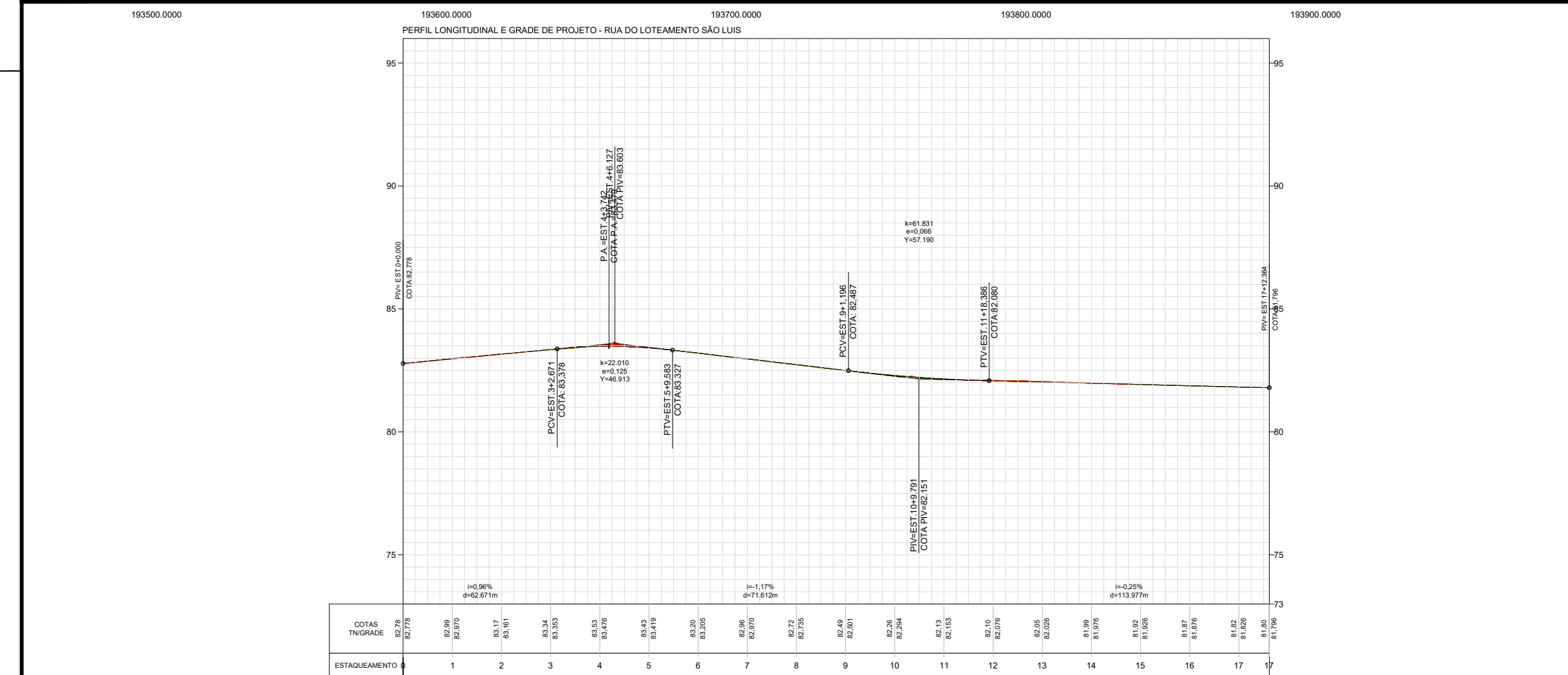
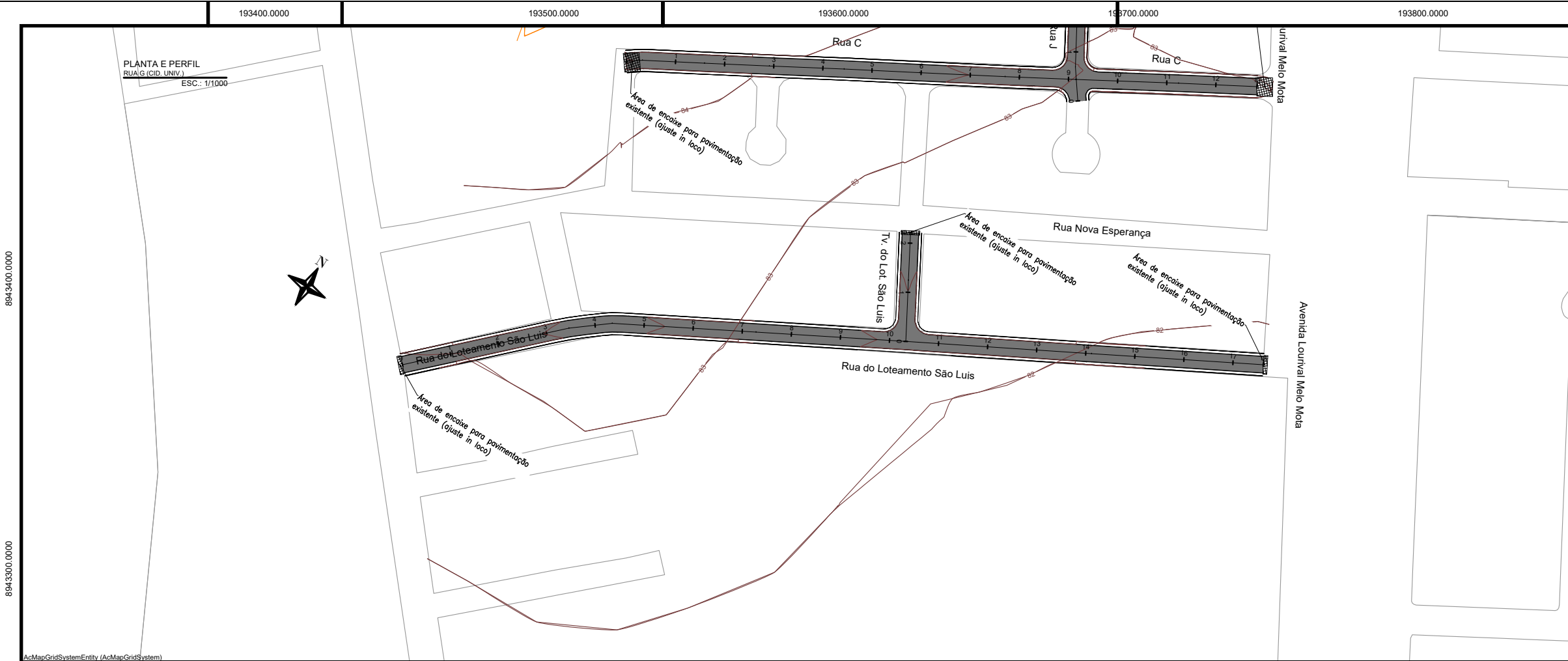
QUADRO RESUMO  
PAVIMENTAÇÃO

Sem escala

RUA	BAIRRO	EXTENSÃO	ÁREA TOTAL	B
Rua da Paz	Santos Dumont	231,62 m	2707,91 m²	4,80 m
Rua Maria das Neves	Santos Dumont	173,08 m	3026,36 m²	3,30 m
Rua Dr. Lúcia Inês da Cunha	Santos Dumont	277,46 m	1500,38 m²	3,30 m
Rua Rejane de Carvalho Silva	Santos Dumont	283,28 m	1132,94 m²	2,50 m
Rua Loteamento Caribe III	Santos Dumont	197,51 m	2549,95 m²	3,30 m
Rua do Loteamento São Luis	Santos Dumont	352,40 m	3371,17 m²	3,30 m
Rua C (Loteamento São Luis)	Santos Dumont	256,76 m	2548,91 m²	3,30 m
Rua D (Loteamento São Luis)	Santos Dumont	245,85 m	2697,11 m²	3,30 m
Rua J (Loteamento São Luis)	Santos Dumont	43,90 m	15,36 m²	3,30 m
Gravessa do Loteamento São Luis	Santos Dumont	44,27 m	227,22 m²	3,30 m
Rua Jacqueline Severo	Santos Dumont	508,32 m	5129,39 m²	3,80 m
Rua Everton Esteves	Santos Dumont	497,87 m	4972,61 m²	3,80 m
Rua do Loteamento Betel	Santos Dumont	459,55 m	4426,77 m²	3,05 m
Rua C (Loteamento Betel)	Santos Dumont	365,44 m	2575,42 m²	3,05 m
Rua D (Loteamento Betel)	Santos Dumont	191,43 m	1331,15 m²	3,05 m
Rua E (Loteamento Betel)	Santos Dumont	193,14 m	1476,68 m²	3,05 m
Rua F (Loteamento Betel)	Santos Dumont	139,94 m	1162,32 m²	3,05 m
Rua I (Loteamento Betel)	Santos Dumont	51,06 m	102,34 m²	3,05 m









QUADRO RESUMO  
PAVIMENTAÇÃO

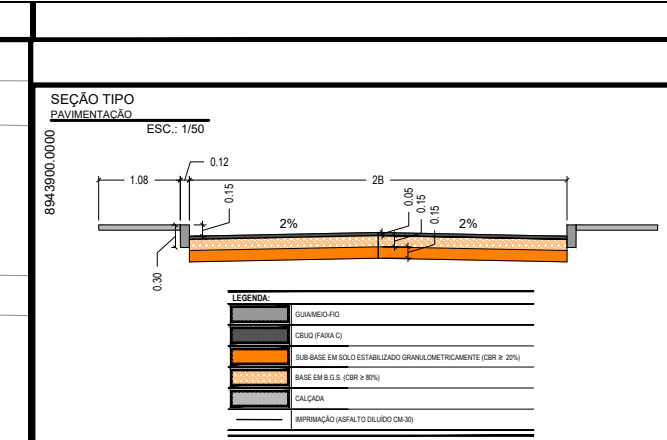
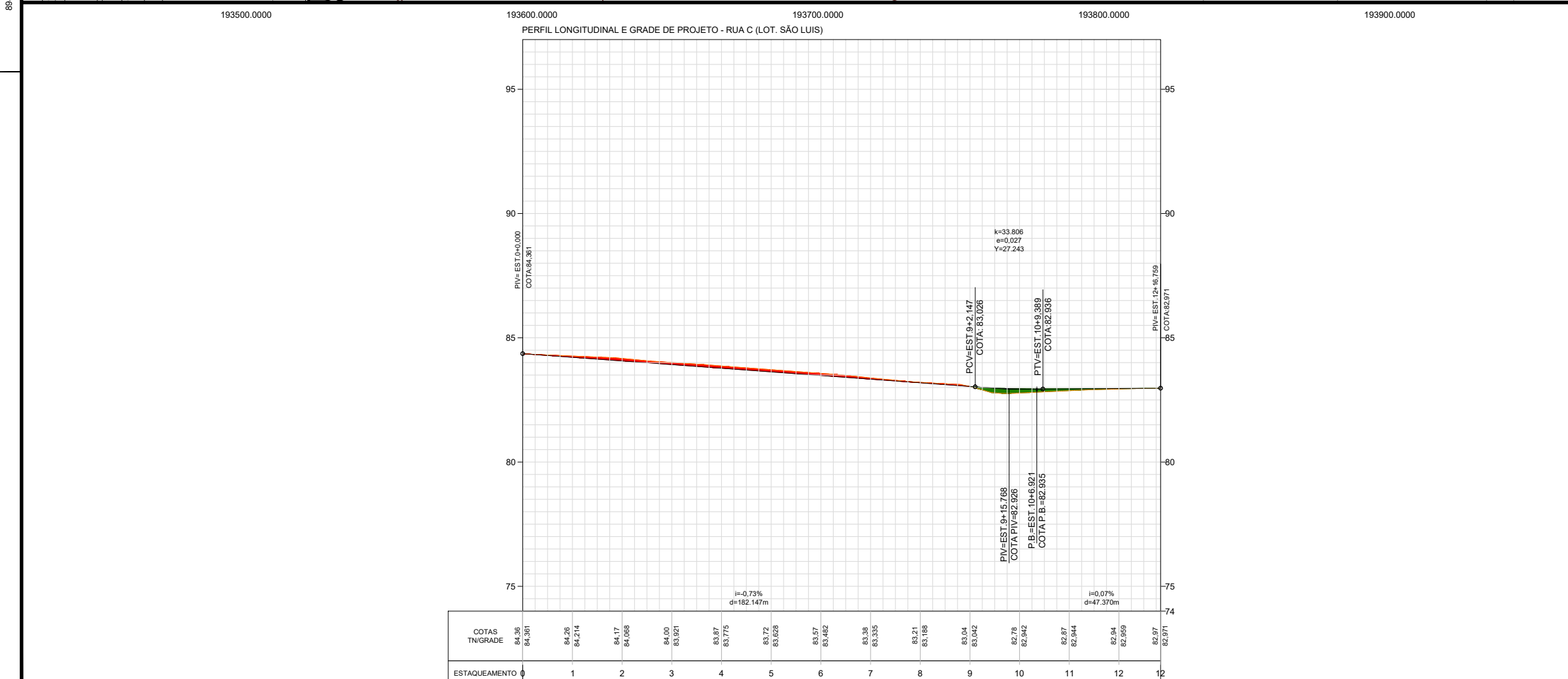
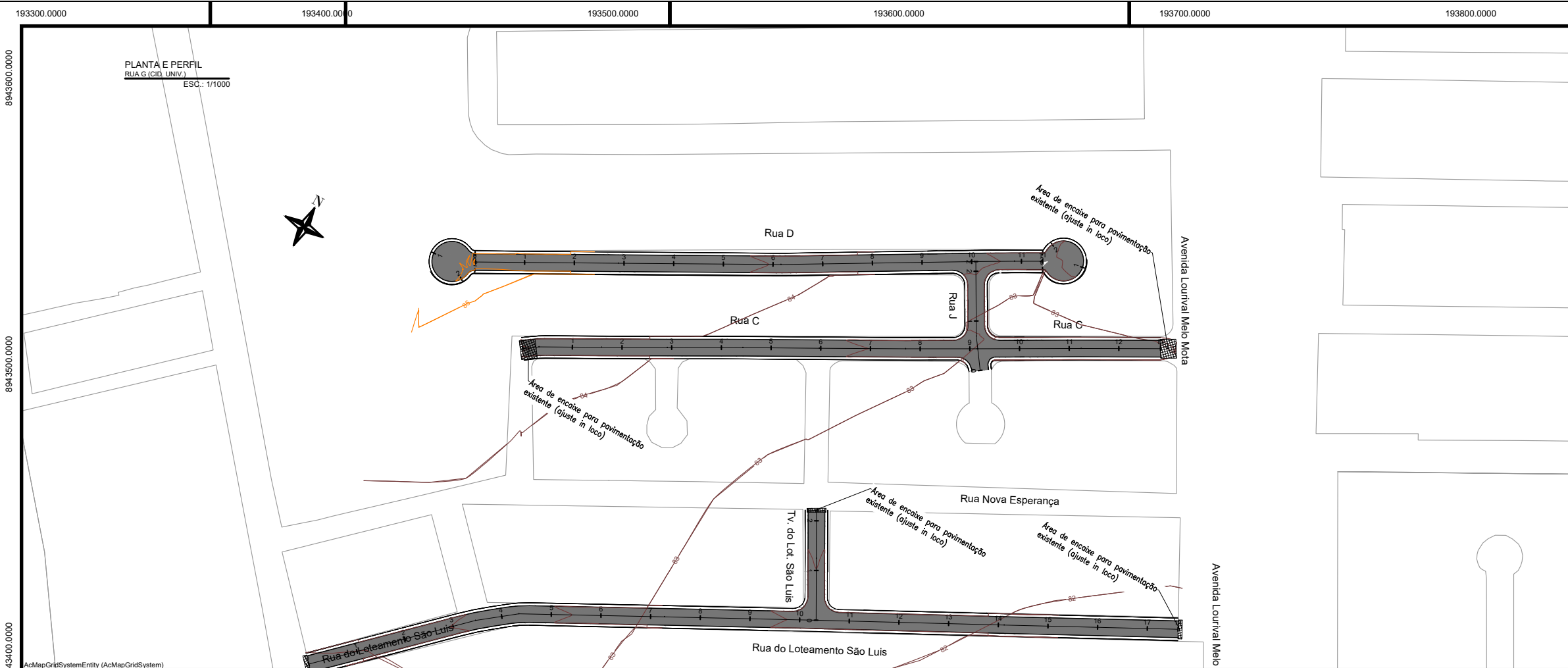
Sem escala

RUA	BAIRRO	EXTENSÃO	ÁREA TOTAL	B
Rua da Paz	Santos Dumont	231,62 m	2707,91 m²	4,80 m
Rua Maria das Neves	Santos Dumont	173,08 m	3026,36 m²	3,30 m
Rua Dr. Lúcia Inês da Cunha	Santos Dumont	277,46 m	1500,38 m²	3,30 m
Rua Rejane de Carvalho Silva	Santos Dumont	283,28 m	1132,94 m²	2,50 m
Rua Loteamento Caribe III	Santos Dumont	197,51 m	2549,95 m²	3,30 m
Rua do Loteamento São Luis	Santos Dumont	352,40 m	3371,17 m²	3,30 m
Rua C (Loteamento São Luis)	Santos Dumont	256,76 m	2548,91 m²	3,30 m
Rua D (Loteamento São Luis)	Santos Dumont	245,85 m	2697,11 m²	3,30 m
Rua J (Loteamento São Luis)	Santos Dumont	43,90 m	15,36 m²	3,30 m
Travessa do Loteamento São Luis	Santos Dumont	44,27 m	227,22 m²	3,30 m
Rua Jaqueline Severo	Santos Dumont	508,32 m	5129,39 m²	3,80 m
Rua Everton Esteves	Santos Dumont	497,87 m	4972,61 m²	3,80 m
Rua do Loteamento Betel	Santos Dumont	459,55 m	4426,77 m²	3,05 m
Rua C (Loteamento Betel)	Santos Dumont	365,44 m	2575,42 m²	3,05 m
Rua D (Loteamento Betel)	Santos Dumont	191,43 m	1331,15 m²	3,05 m
Rua E (Loteamento Betel)	Santos Dumont	193,14 m	1476,68 m²	3,05 m
Rua F (Loteamento Betel)	Santos Dumont	139,94 m	1162,32 m²	3,05 m
Rua I (Loteamento Betel)	Santos Dumont	51,06 m	102,34 m²	3,05 m

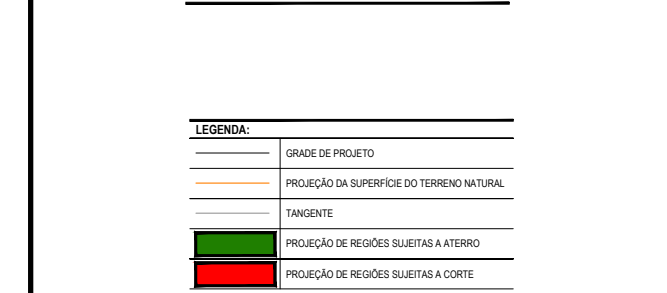



Victor Leonardo Acioli Barros  
Engenheiro Civil  
CREA Reg. Nac. Nº 0210384751



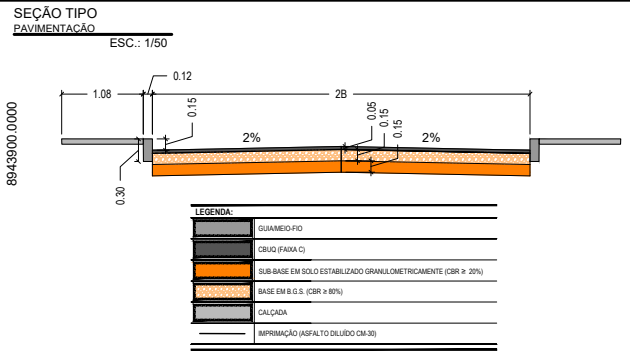
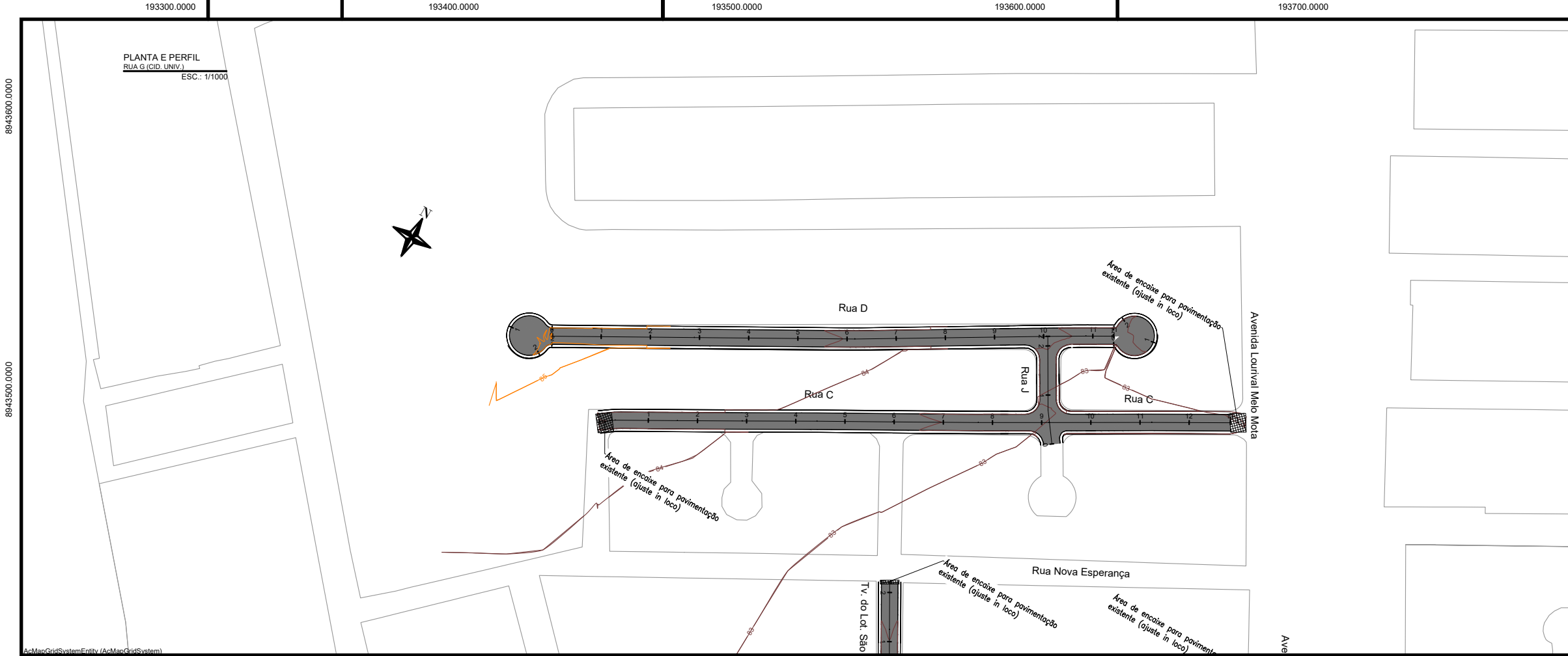


QUADRO RESUMO PAVIMENTAÇÃO					
Sem escala					
RUA	BAIRRO	EXTENSÃO	ÁREA TOTAL	B	
Rua da Paz	Santos Dumont	231,62 m	2707,91 m <sup>2</sup>	4,80 m	
Rua Maria das Neves	Santos Dumont	173,08 m	3026,36 m <sup>2</sup>	3,30 m	
Rua Dr. Lúcia Inês da Cunha	Santos Dumont	277,46 m	1500,38 m <sup>2</sup>	3,30 m	
Rua Rejane de Carvalho Silva	Santos Dumont	283,28 m	1132,94 m <sup>2</sup>	2,50 m	
Rua Loteamento Caribe III	Santos Dumont	197,51 m	2549,95 m <sup>2</sup>	3,30 m	
Rua do Loteamento São Luis	Santos Dumont	352,40 m	3371,17 m <sup>2</sup>	3,30 m	
Rua C (Loteamento São Luis)	Santos Dumont	256,76 m	2548,91 m <sup>2</sup>	3,30 m	
Rua D (Loteamento São Luis)	Santos Dumont	245,85 m	2697,11 m <sup>2</sup>	3,30 m	
Rua J (Loteamento São Luis)	Santos Dumont	43,90 m	15,36 m <sup>2</sup>	3,30 m	
Travessa do Loteamento São Luis	Santos Dumont	44,27 m	227,22 m <sup>2</sup>	3,30 m	
Rua Jaqueline Severo	Santos Dumont	508,32 m	5129,39 m <sup>2</sup>	3,80 m	
Rua Everton Esteves	Santos Dumont	497,87 m	4972,61 m <sup>2</sup>	3,80 m	
Rua do Loteamento Betel	Santos Dumont	459,55 m	4426,77 m <sup>2</sup>	3,05 m	
Rua C (Loteamento Betel)	Santos Dumont	365,44 m	2575,42 m <sup>2</sup>	3,05 m	
Rua D (Loteamento Betel)	Santos Dumont	191,43 m	1331,15 m <sup>2</sup>	3,05 m	
Rua E (Loteamento Betel)	Santos Dumont	193,14 m	1476,68 m <sup>2</sup>	3,05 m	
Rua F (Loteamento Betel)	Santos Dumont	139,94 m	1162,32 m <sup>2</sup>	3,05 m	
Rua I (Loteamento Betel)	Santos Dumont	51,06 m	102,34 m <sup>2</sup>	3,05 m	



Victor Leonardo Acioli Barros  
Engenheiro Civil  
CREA Reg. Nac. Nº 0210384751

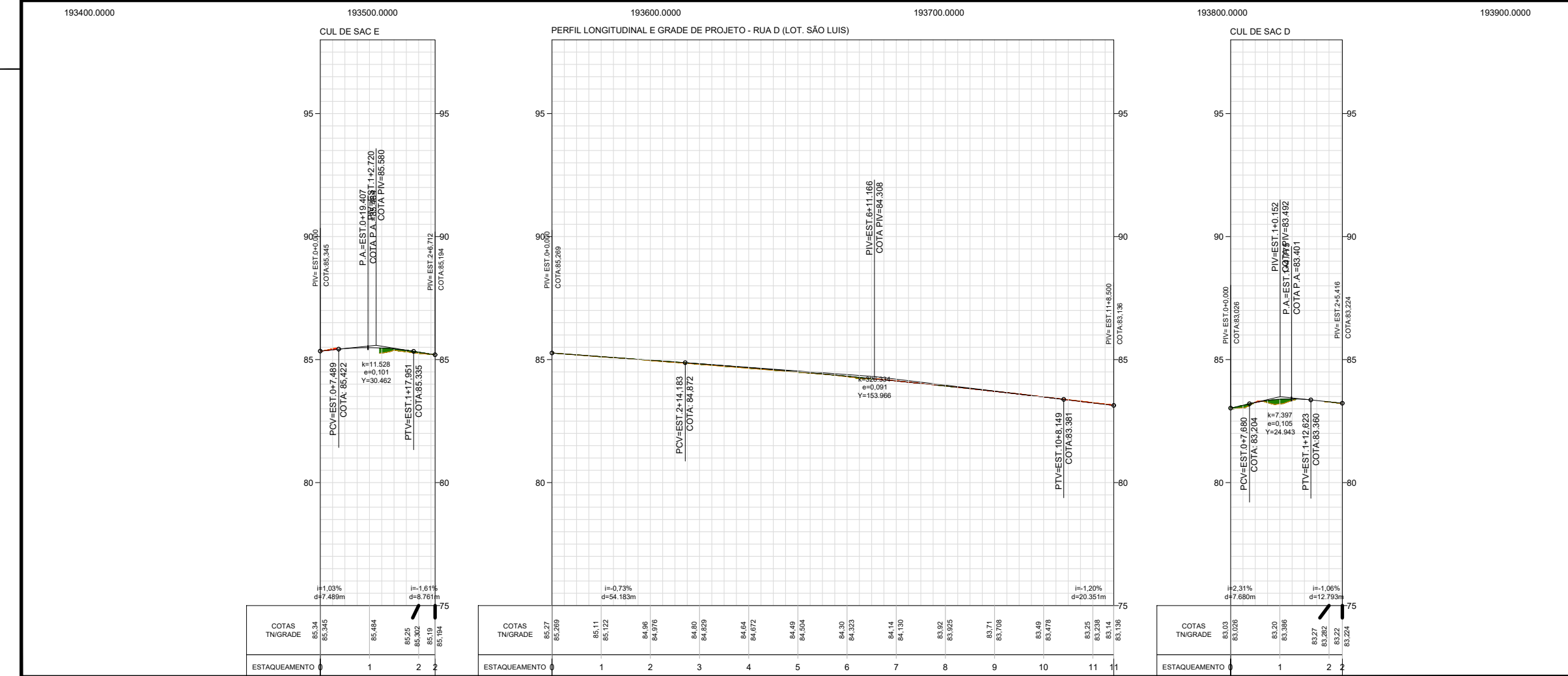




QUADRO RESUMO  
PAVIMENTAÇÃO

Sem escala

RUA	BAIRRO	EXTENSÃO	ÁREA TOTAL	B
Rua da Paz	Santos Dumont	231,62 m	2707,91 m²	4,80 m
Rua Maria das Neves	Santos Dumont	173,08 m	3026,36 m²	3,30 m
Rua Dr. Lúcia Inês da Cunha	Santos Dumont	277,46 m	1500,38 m²	3,30 m
Rua Rejane de Carvalho Silva	Santos Dumont	283,28 m	1132,94 m²	2,50 m
Rua Loteamento Caribe III	Santos Dumont	197,51 m	2549,95 m²	3,30 m
Rua do Loteamento São Luis	Santos Dumont	352,40 m	3371,17 m²	3,30 m
Rua C (Loteamento São Luis)	Santos Dumont	256,76 m	2548,91 m²	3,30 m
Rua D (Loteamento São Luis)	Santos Dumont	245,85 m	2697,11 m²	3,30 m
Rua J (Loteamento São Luis)	Santos Dumont	43,90 m	15,36 m²	3,30 m
Travessa do Loteamento São Luis	Santos Dumont	44,27 m	227,22 m²	3,30 m
Rua Jaqueline Severo	Santos Dumont	508,32 m	5129,39 m²	3,80 m
Rua Everton Esteves	Santos Dumont	497,87 m	4972,61 m²	3,80 m
Rua do Loteamento Betel	Santos Dumont	459,55 m	4426,77 m²	3,05 m
Rua C (Loteamento Betel)	Santos Dumont	365,44 m	2575,42 m²	3,05 m
Rua D (Loteamento Betel)	Santos Dumont	191,43 m	1331,15 m²	3,05 m
Rua E (Loteamento Betel)	Santos Dumont	193,14 m	1476,68 m²	3,05 m
Rua F (Loteamento Betel)	Santos Dumont	139,94 m	1162,32 m²	3,05 m
Rua I (Loteamento Betel)	Santos Dumont	51,06 m	102,34 m²	3,05 m



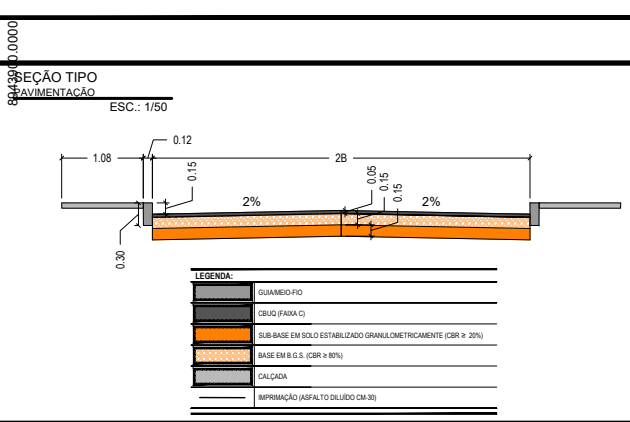
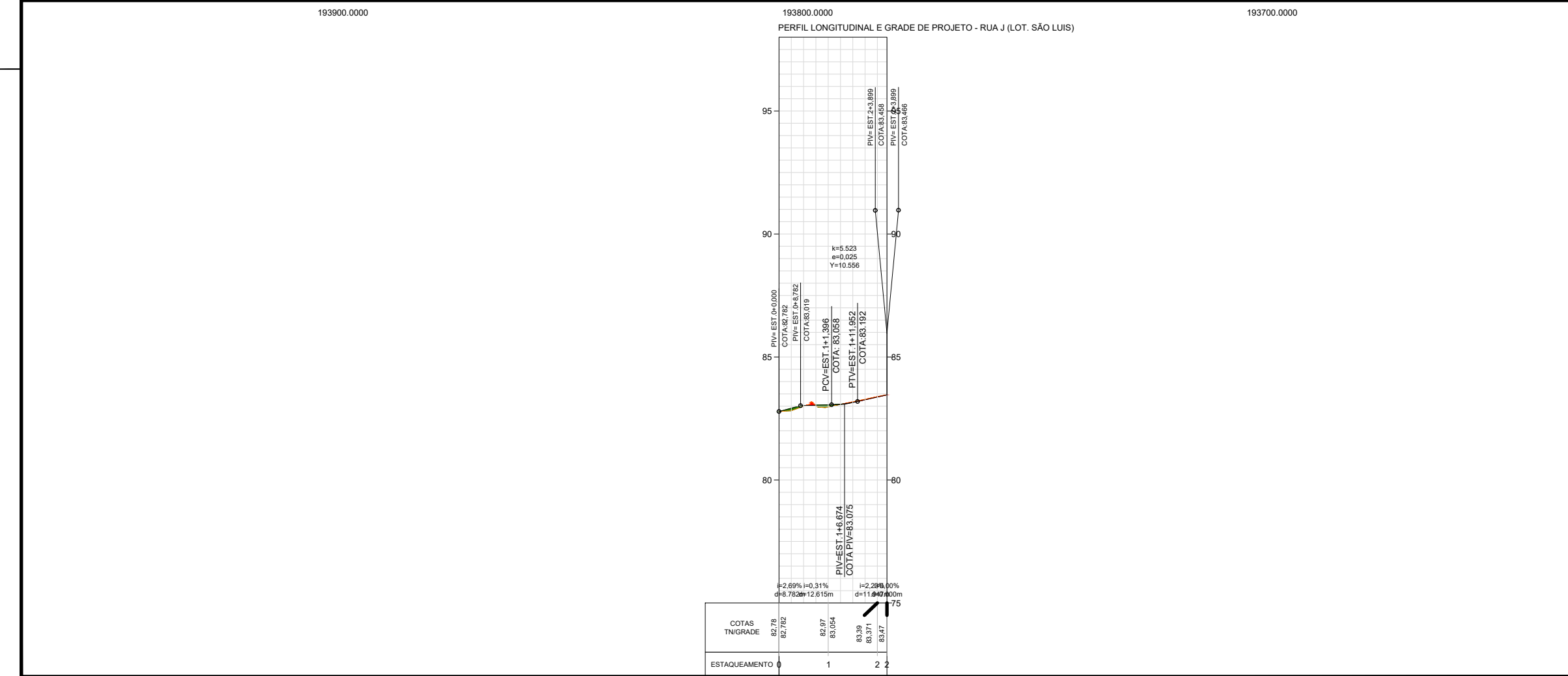
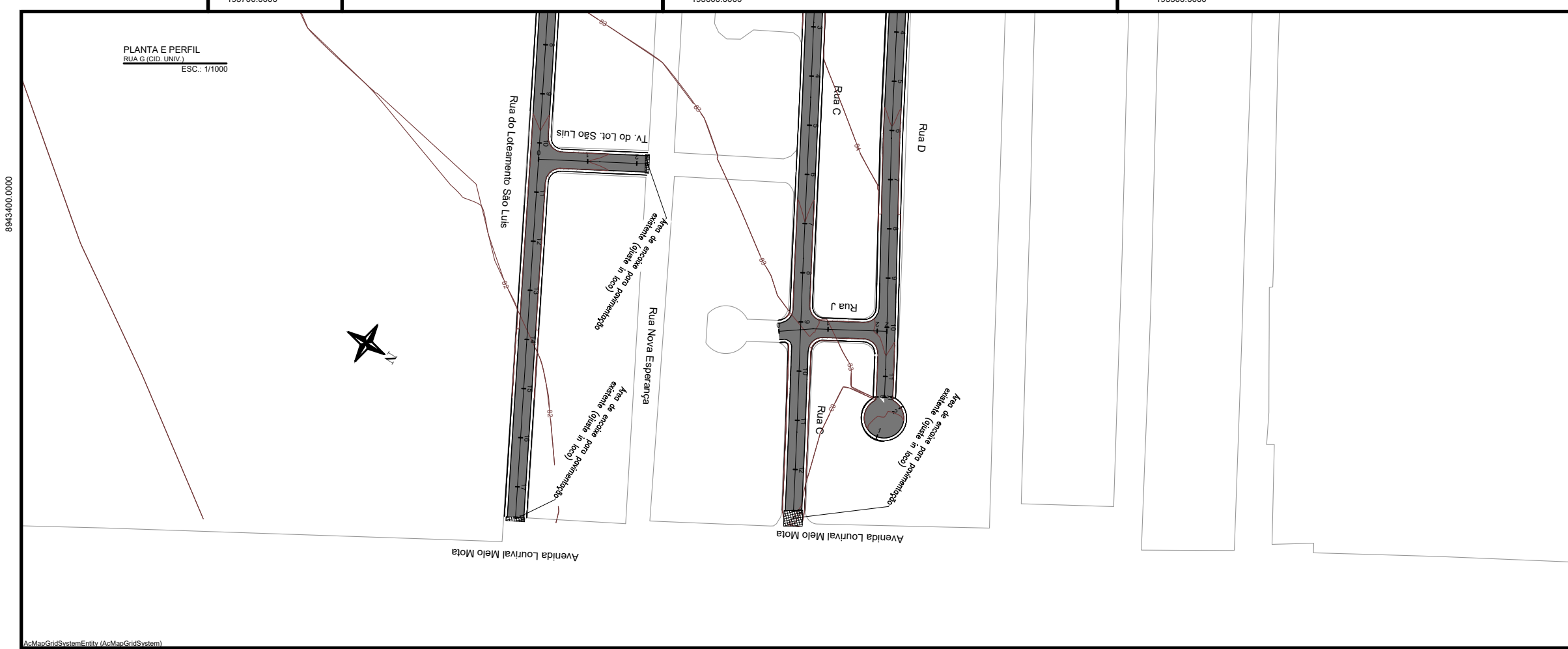
Victor Leonardo Acioli Barros  
Engenheiro Civil  
CREA Reg. Naz. Nº 0210384751

FUTURE  
ENGENHARIA PARA ALÉM DA TÉCNICA

SECRETARIA MUNICIPAL DE INFRAESTRUTURA - SEMINFRA  
VIAS LOCAIS PROJETADAS  
LOCALIZAÇÃO: BAIRRO SANTOS DUMONT, MACEIÓ/AL

GEOMETRICO  
RUA D (SÃO LUIS) - PLANTA E PERFIL







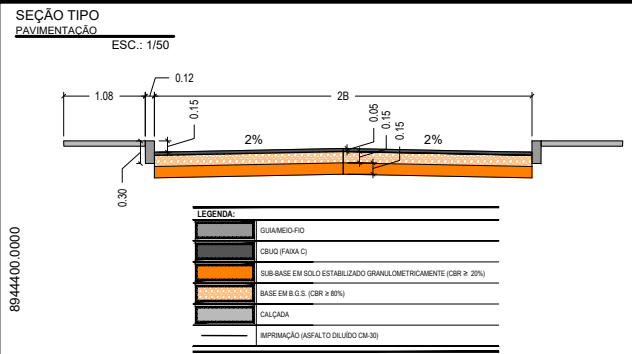
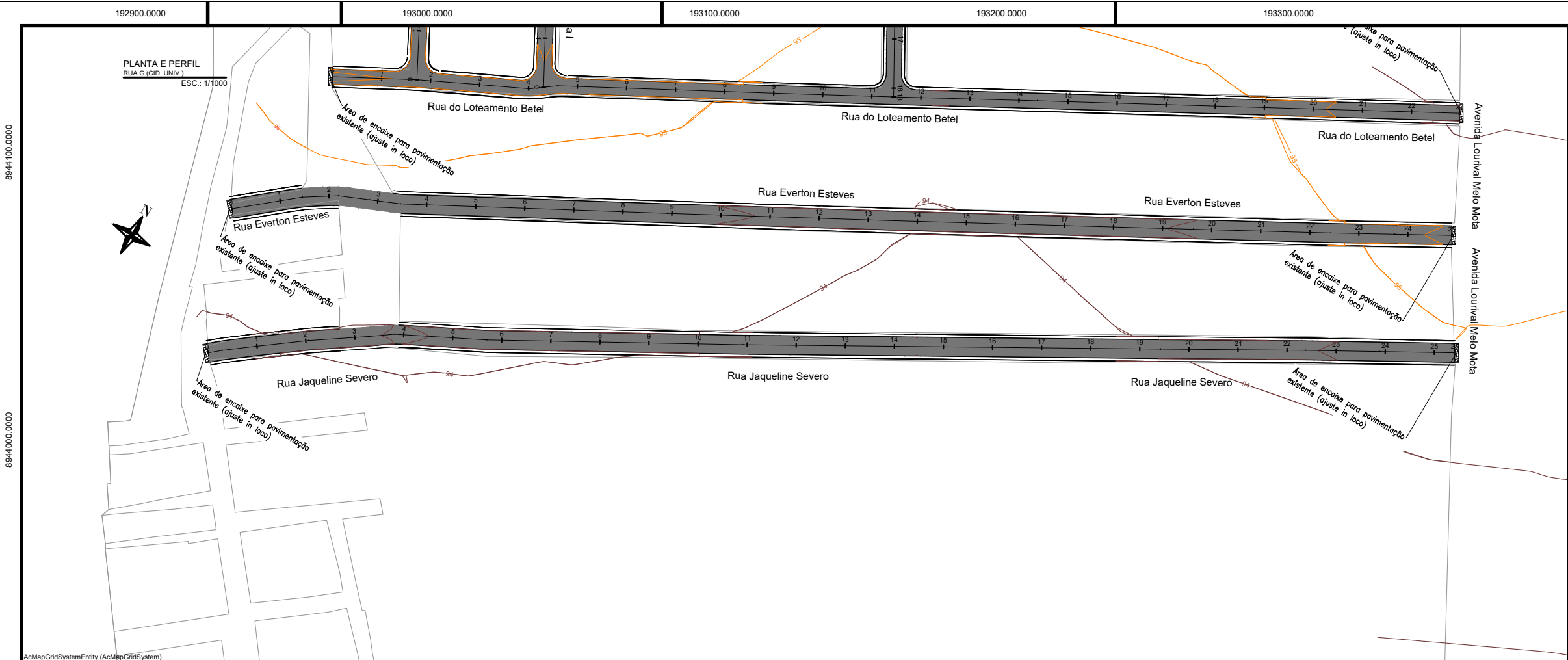
QUADRO RESUMO  
PAVIMENTAÇÃO

Sem escala

RUA	BAIRRO	EXTENSÃO	ÁREA TOTAL	B
Rua da Paz	Santos Dumont	231,62 m	2707,91 m²	4,80 m
Rua Maria das Neves	Santos Dumont	173,08 m	3026,36 m²	3,30 m
Rua Dr. Lúcia Inês da Cunha	Santos Dumont	277,46 m	1500,38 m²	3,30 m
Rua Rejane de Carvalho Silva	Santos Dumont	283,28 m	1132,94 m²	2,50 m
Rua Loteamento Caribe III	Santos Dumont	197,51 m	2549,95 m²	3,30 m
Rua do Loteamento São Luis	Santos Dumont	352,40 m	3371,17 m²	3,30 m
Rua C (Loteamento São Luis)	Santos Dumont	256,76 m	2548,91 m²	3,30 m
Rua D (Loteamento São Luis)	Santos Dumont	245,85 m	2697,11 m²	3,30 m
Rua J (Loteamento São Luis)	Santos Dumont	43,90 m	15,36 m²	3,30 m
Gravessa do Loteamento São Luis	Santos Dumont	44,27 m	227,22 m²	3,30 m
Rua Jaqueline Severo	Santos Dumont	508,32 m	5129,39 m²	3,80 m
Rua Everton Esteves	Santos Dumont	497,87 m	4972,61 m²	3,80 m
Rua do Loteamento Betel	Santos Dumont	459,55 m	4426,77 m²	3,05 m
Rua C (Loteamento Betel)	Santos Dumont	365,44 m	2575,42 m²	3,05 m
Rua D (Loteamento Betel)	Santos Dumont	191,43 m	1331,15 m²	3,05 m
Rua E (Loteamento Betel)	Santos Dumont	193,14 m	1476,68 m²	3,05 m
Rua F (Loteamento Betel)	Santos Dumont	139,94 m	1162,32 m²	3,05 m
Rua I (Loteamento Betel)	Santos Dumont	51,06 m	102,34 m²	3,05 m





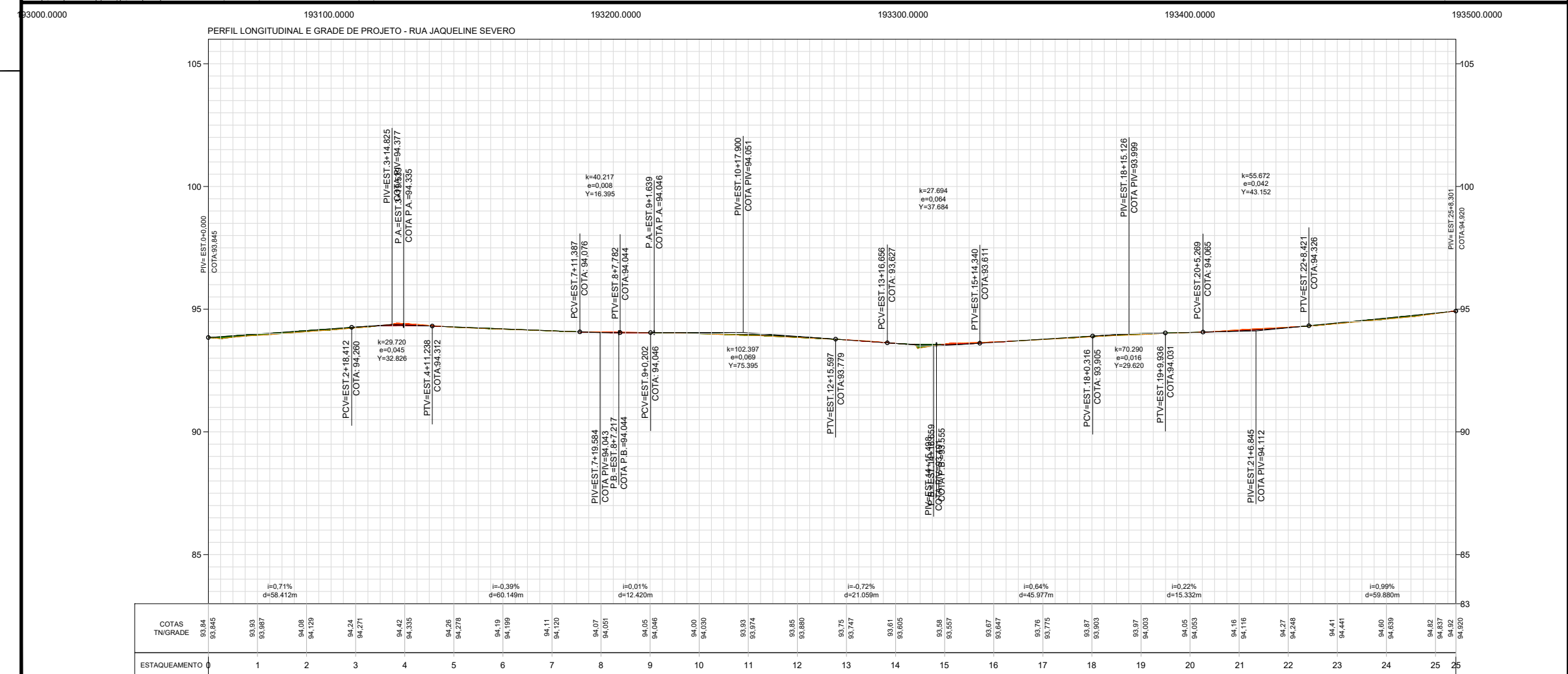
Victor Leonardo Acioli Barros  
Engenheiro Civil  
CREA Reg. Nac. Nº 0210384751



QUADRO RESUMO  
PAVIMENTAÇÃO

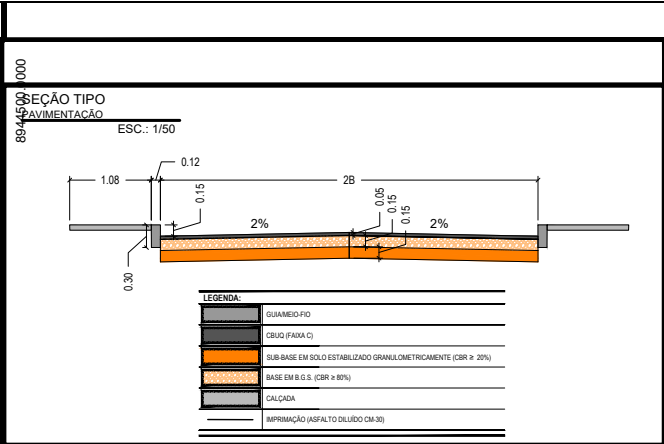
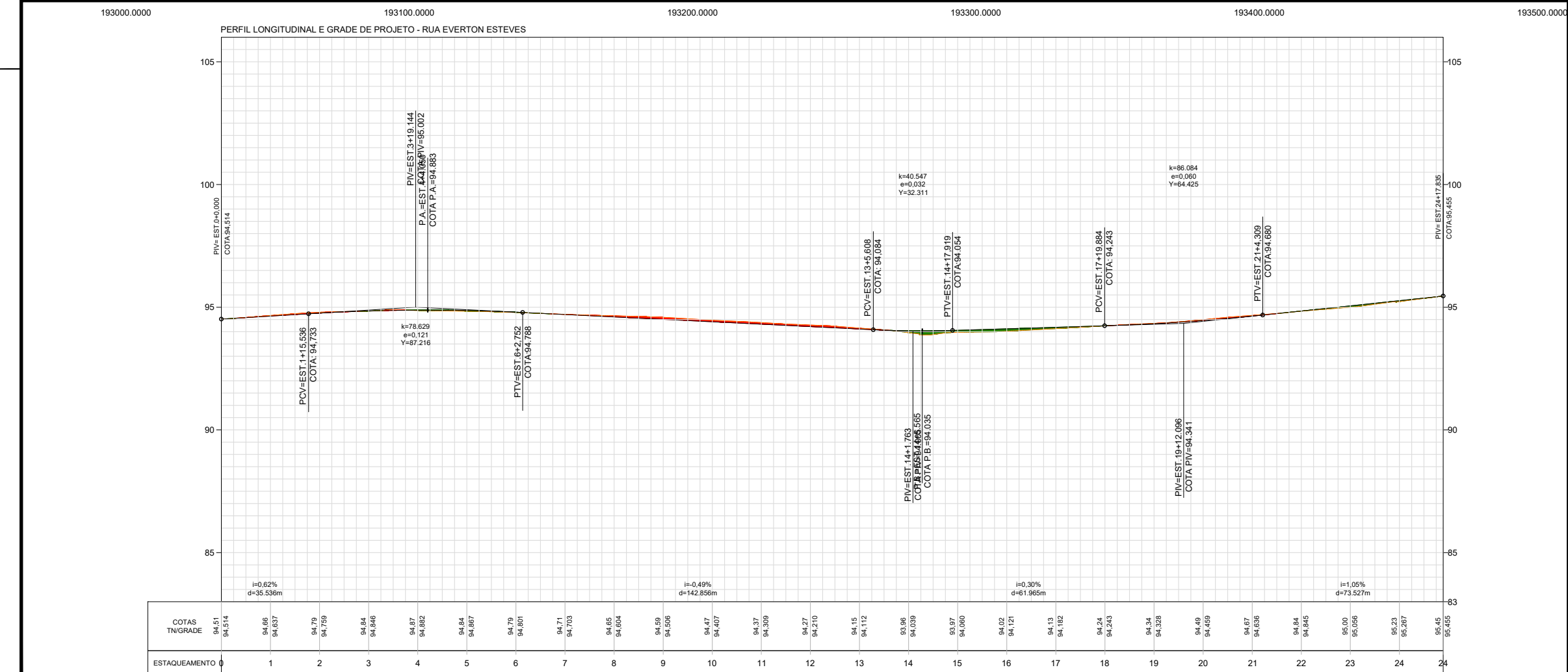
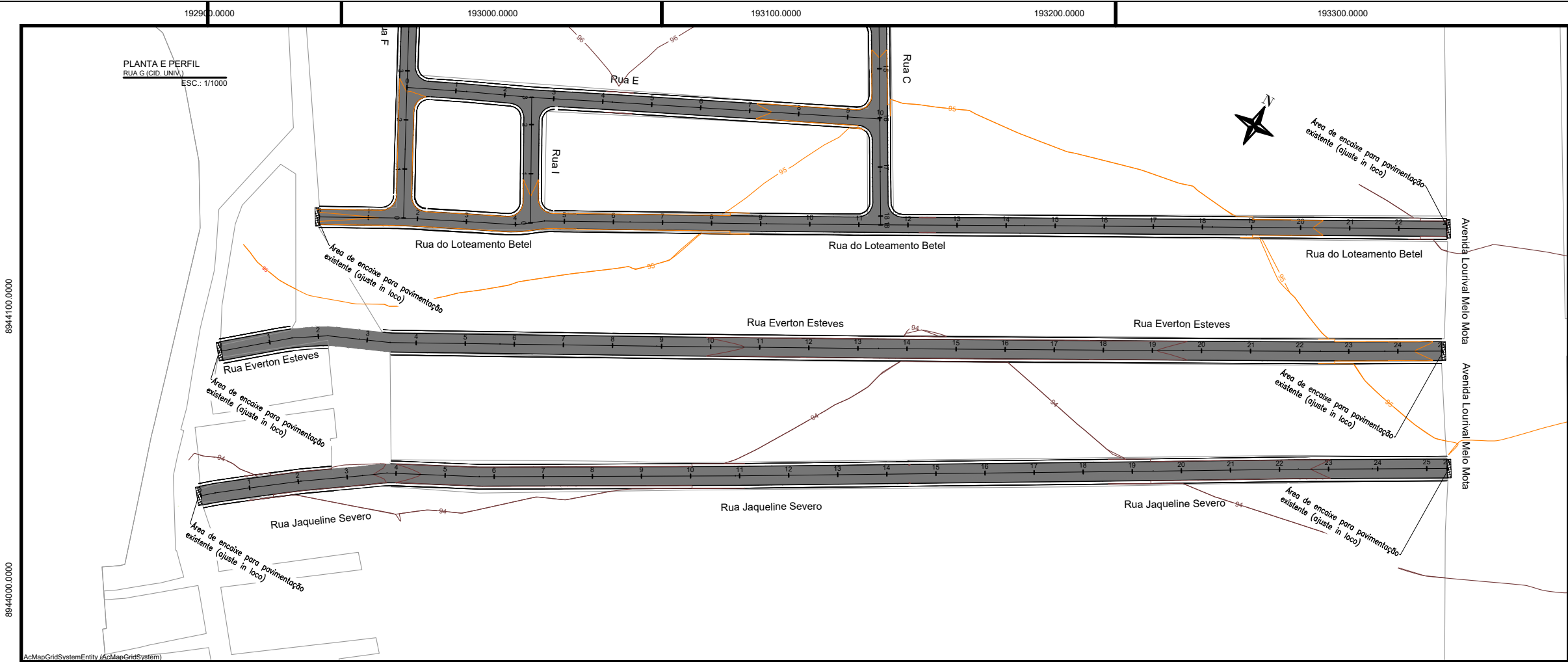
Sem escala

RUA	BAIRRO	EXTENSÃO	ÁREA TOTAL	B
Rua da Paz	Santos Dumont	231,62 m	2707,91 m²	4,80 m
Rua Maria das Neves	Santos Dumont	173,08 m	3026,36 m²	3,30 m
Rua Dr. Lúcia Inês da Cunha	Santos Dumont	277,46 m	1500,38 m²	3,30 m
Rua Rejane de Carvalho Silva	Santos Dumont	283,28 m	1132,94 m²	2,50 m
Rua Loteamento Caribe III	Santos Dumont	197,51 m	2549,95 m²	3,30 m
Rua do Loteamento São Luis	Santos Dumont	352,40 m	3371,17 m²	3,30 m
Rua C (Loteamento São Luis)	Santos Dumont	256,76 m	2548,91 m²	3,30 m
Rua D (Loteamento São Luis)	Santos Dumont	245,85 m	2697,11 m²	3,30 m
Rua J (Loteamento São Luis)	Santos Dumont	43,90 m	15,36 m²	3,30 m
Travessa do Loteamento São Luis	Santos Dumont	44,27 m	227,22 m²	3,30 m
Rua Jacqueline Severo	Santos Dumont	508,32 m	5129,39 m²	3,80 m
Rua Everton Esteves	Santos Dumont	497,87 m	4972,61 m²	3,80 m
Rua do Loteamento Betel	Santos Dumont	459,55 m	4426,77 m²	3,05 m
Rua C (Loteamento Betel)	Santos Dumont	365,44 m	2575,42 m²	3,05 m
Rua D (Loteamento Betel)	Santos Dumont	191,43 m	1331,15 m²	3,05 m
Rua E (Loteamento Betel)	Santos Dumont	193,14 m	1476,68 m²	3,05 m
Rua F (Loteamento Betel)	Santos Dumont	139,94 m	1162,32 m²	3,05 m
Rua I (Loteamento Betel)	Santos Dumont	51,06 m	102,34 m²	3,05 m



Victor Leonardo Acioli Barros  
Engenheiro Civil  
CREA Reg. N.º 0210384751







QUADRO RESUMO  
PAVIMENTAÇÃO

Sem escala

RUA	BAIRRO	EXTENSÃO	ÁREA TOTAL	B
Rua da Paz	Santos Dumont	231,62 m	2707,91 m²	4,80 m
Rua Maria das Neves	Santos Dumont	173,08 m	3026,36 m²	3,30 m
Rua Dr. Lúcia Inês da Cunha	Santos Dumont	277,46 m	1500,38 m²	3,30 m
Rua Rejane de Carvalho Silva	Santos Dumont	283,28 m	1132,94 m²	2,50 m
Rua Loteamento Caribe III	Santos Dumont	197,51 m	2549,95 m²	3,30 m
Rua do Loteamento São Luis	Santos Dumont	352,40 m	3371,17 m²	3,30 m
Rua C (Loteamento São Luis)	Santos Dumont	256,76 m	2548,91 m²	3,30 m
Rua D (Loteamento São Luis)	Santos Dumont	245,85 m	2697,11 m²	3,30 m
Rua J (Loteamento São Luis)	Santos Dumont	43,90 m	15,36 m²	3,30 m
Travessa do Loteamento São Luis	Santos Dumont	44,27 m	227,22 m²	3,30 m
Rua Jaqueline Severo	Santos Dumont	508,32 m	5129,39 m²	3,80 m
Rua Everton Esteves	Santos Dumont	497,87 m	4972,61 m²	3,80 m
Rua do Loteamento Betel	Santos Dumont	459,55 m	4426,77 m²	3,05 m
Rua C (Loteamento Betel)	Santos Dumont	365,44 m	2575,42 m²	3,05 m
Rua D (Loteamento Betel)	Santos Dumont	191,43 m	1331,15 m²	3,05 m
Rua E (Loteamento Betel)	Santos Dumont	193,14 m	1476,68 m²	3,05 m
Rua F (Loteamento Betel)	Santos Dumont	139,94 m	1162,32 m²	3,05 m
Rua I (Loteamento Betel)	Santos Dumont	51,06 m	102,34 m²	3,05 m



Victor Leonardo Acioli Barros  
Engenheiro Civil  
CREA Reg. N.º 0210384751